

ARCHIVES

GRUPE LYONNAIS DE RECHERCHE SPELEO-KARSTOLOGIQUE



URSUS

N° 20



TE MAI 1972

SOMMAIRE DE CE MINI BULLETIN

LE CLUB URSUS EN 1972 -----P	1,2,3
Par Marc Gron	
CINQUIEME EXP2DITION DANS LE DEVOLUY -----	4
Par Yves Besset	
CHOURUN DUPONT MARTIN -----	4,5
BEAUME DES TOULOUSAINS-----	6,7,8,9
CHOURUN DU GOUTOURIER-----	9,10
COMPTES RENDUS DE SORTIES -----	11,12,13

L E C L U B U R S U S E N 1 9 7 2

1/ Etat civil : L'Association dite " URSUS " (Groupe Lyonnais de Recherche Spéléo-Karstologique) fondée en 1964, présente les formes et conditions requises par la loi du 1er Juillet 1901 et le Décret du 16 Aout 1901. Elle a pour objet la pratique sportive et scientifique de la Spéléologie.

(Extrait de l'article 1er des Statuts de l'Association)
L'Association est enregistrée à la Préfecture du Rhône sous le N° 6769
L'Association est agréée par le Ministère de la Jeunesse et des Sports sous le N° 69-S-52
L'Association est affiliée au Comité Départementale de Spéléologie du Rhône , et à la Fédération Française de Spéléologie.

2/ Siège Social : URSUS, 163 Bd. de Stalingrad - 69 - Lyon(6°)

3/ Local de réunions : Maison des Jeunes, 43 Bd. des Brotteaux -69-
Lyon (6°) (entrée sous la pancarte)

4/ Local du matériel : 163, Bd. de Stalingrad -69- Lyon (6°)

5/ Réunions : - de Club : tous les JEUDIS à 21 heures
- de Comité Directeur : tous les trimestres
- de l'Assemblée Générale ordinaire : une fois l'An

6/ Comité Directeur : Président - PEGUY Jacques
Vice-Président - DEBRABANT Christian
Trésorier - CHAPELLE François
Secrétaire - GRON Marc
Membres - DEBRABANT Marie-Claude
- TRAYNARD Gérard

.../...

7/ Charges et responsables :

Matériel - GRON Marc

Publications - TRAYNARD Gérard

Archives et fichier - DEBRABANT Christian

Fabrication d'echelle - GRON Marc et Breysse Bernard

Responsables de zones : " les Echelles" Traynard

" dévoluy " BESSET Yves

" les Fraisses" GRON Marc

" La Cambise " PEGUY Jacques

8/ Numéro du compte chèque postal : URSUS C.C.P. N° 1576 95 Lyon

Personnes accréditées pour la signature, exercice 1972

PEGUY Jacques

CHAPELLE François

GRON Marc

9/ Secteurs d'activités :

- Zone " les Echelles ", secteur triangulaire compris entre Pont de Beauvoisin-Les Echelles et Voiron.
- Chartreuse: - Cavité nommée " la Cambise "
 - secteur " les Fraisses ", bois des Fraisses.
- Dévoluy : - vallon du grand Villard
 - plateau du Barnier
 - vallon Girier
 - vallon truchièr
 - Clos du Goutourier
 - plateau les Fontaines
 - torrent des Adroits (versant Nord)

10/ Représentant au C.D.S.R. : PEGUY Jacques

II/ Membres inscrits :

(voir page suivante)

.../...

Membres inscrits : (Membres Fondateurs)

- 01 GALLO Christiane (coopération Brésil)
- 04 DUCLAUX Gérard 16 rue Nouvelle - 69 - Lyon (9°)
- 06 FERAL Michel 55 avenue Carnot Résidence A I Sud - 52 - Chaumont
- 07 FERNANDEZ Liberto 12 rue de la Démocratie, Tour II2, les Minguett
- 69 - Vénissieux
- 08 GALLO Gilbert (coopération Brésil)
- 09 GRON Marc 163 Bd. de Stalingrad - 69 - Lyon (6°) Tél. T 29 46 21

(Membres Actifs) :

- 15 THELOZ Robert 2 rue Dumond Durville - 69 - Lyon (4°) Tél T 49 28
- 25 TRAYNARD Gérard 101 rue Ney - 69 - Lyon (6°) Tél. T 49 28 10
- 26 CHAPELLE Francois 106 rue du Quattre Aout - 69 - Villeurbanne
Tél. T
- 27 PEGUY Jacques 86 cours Emile Zola - 69 - Villeurbanne Tél T 28 11
- 31 DEBRABANT Christian 41 chemin de la Batterie - 69 - Bron (84 74
- 32 DEBRABANT Marie Claude 41 chemin de la Batterie - 69 - Bron
Tél T 72 15 51
- 33 THOLLET Jean Pierre 18 avenue du Stade - 69 - Vénissieux
- 34 CLOITRE René C.E.G. - 42 - Bourg Argental
- 35 BREYSSE Bernard 164 rue Chalamel Lacour - 69 - Lyon (8°)
- 36 CLOITRE Marie Hélène C.E.G. - 42 - Bourg Argental
- 38 GONZATO Jean Pierre Allée Thénard - 69 - Dévines Tél T 49 28 10
- 39 VIOT Alain 164 rue Challemeil Lacour - 69 - Lyon (8°) Tél T 52 26 67
- 40 CAVALLIN Gérard Bât. 8 Cité des Côtes - 69 - Irigny
- 41 BOUCLIER Lucien 164 rue Challemeil Lacour - 69 - Lyon (8°)

(Membre d'Honneur et Fondateur)

- 02 BESSET Yves 24 avenue de Lombez - 31 - Toulouse

/ \$ / \$ / \$ / \$ / \$ / \$ / \$ /

CINQUIEME EXPEDITION DANS LE MASSIF DU DEVOLUY

COMMUNE DE SAINT DIDIER EN DEVOLUY

AOUT 1971

YVES BESSET

Au cours de cette cinquième expédition dans le massif du Dévoluy, nos efforts ont porté sur trois cavités.

1/ Chourum DUPONT MARTIN

2/ Baume des TOULOUSAINS

3/ Chourum du GOUTOURIER

Peu de résultats ont été obtenus si ce n'est que nous pouvons considérer ces trois cavités comme étant pratiquement terminées.

Les développements et cotes obtenues sont donc les suivantes:

- Chourum DUPONT MARTIN : -360 m.
- Baume des TOULOUSAINS : -250 m. pour 1200 m. de galeries.
- Chourum du GOUTOURIER : -163 m. pour 700 m. de galeries.

I) CHOURUM DUPONT MARTIN

Le but de notre descente était de poursuivre l'exploration, non terminée par l'Abîme Club Toulonnais, d'une galerie remontante située à la cote -183 m.

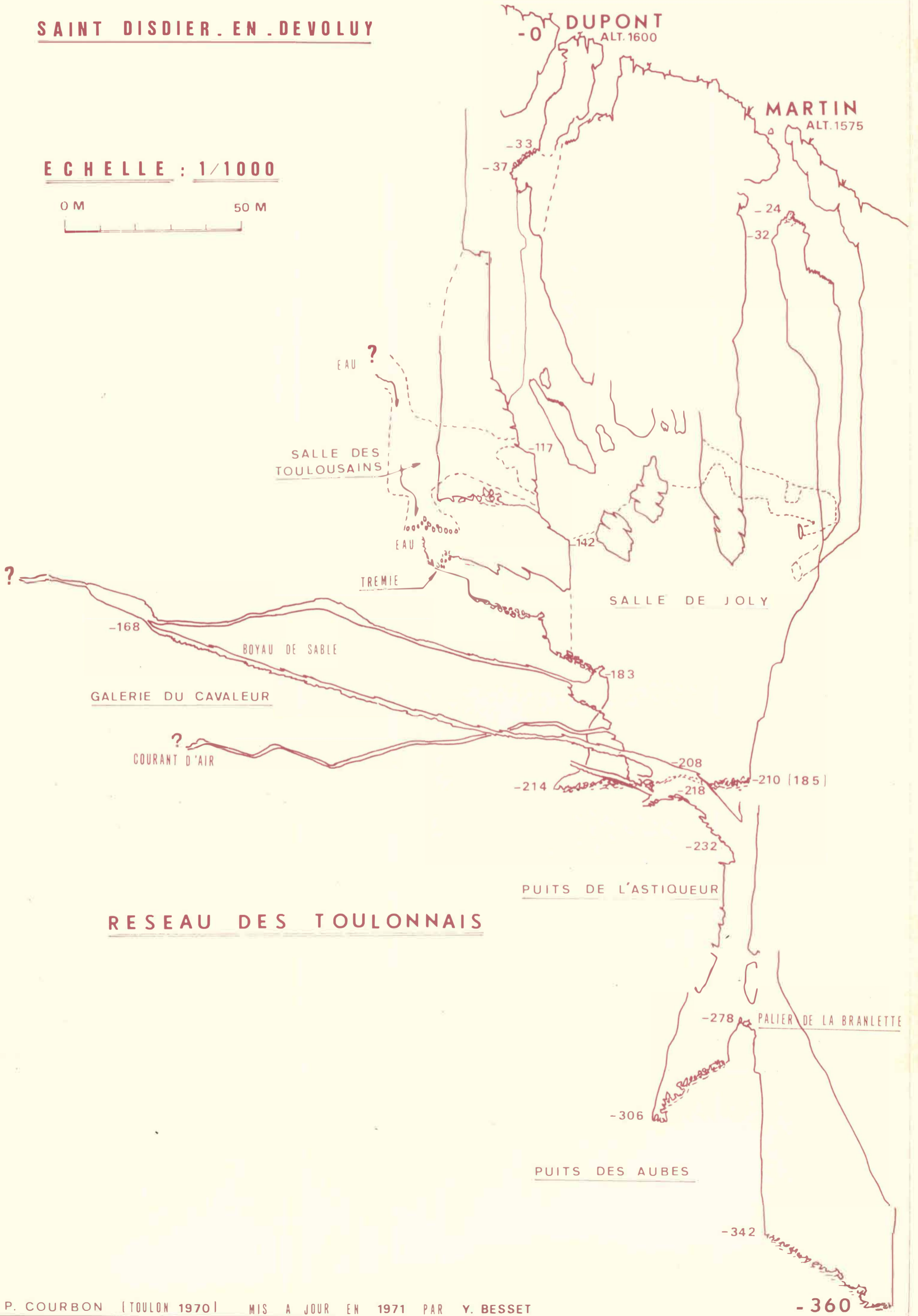
La remonté en escalade de deux ressauts a conduit à une trémie.

.... /

CHOURUM DUPONT - MARTIN

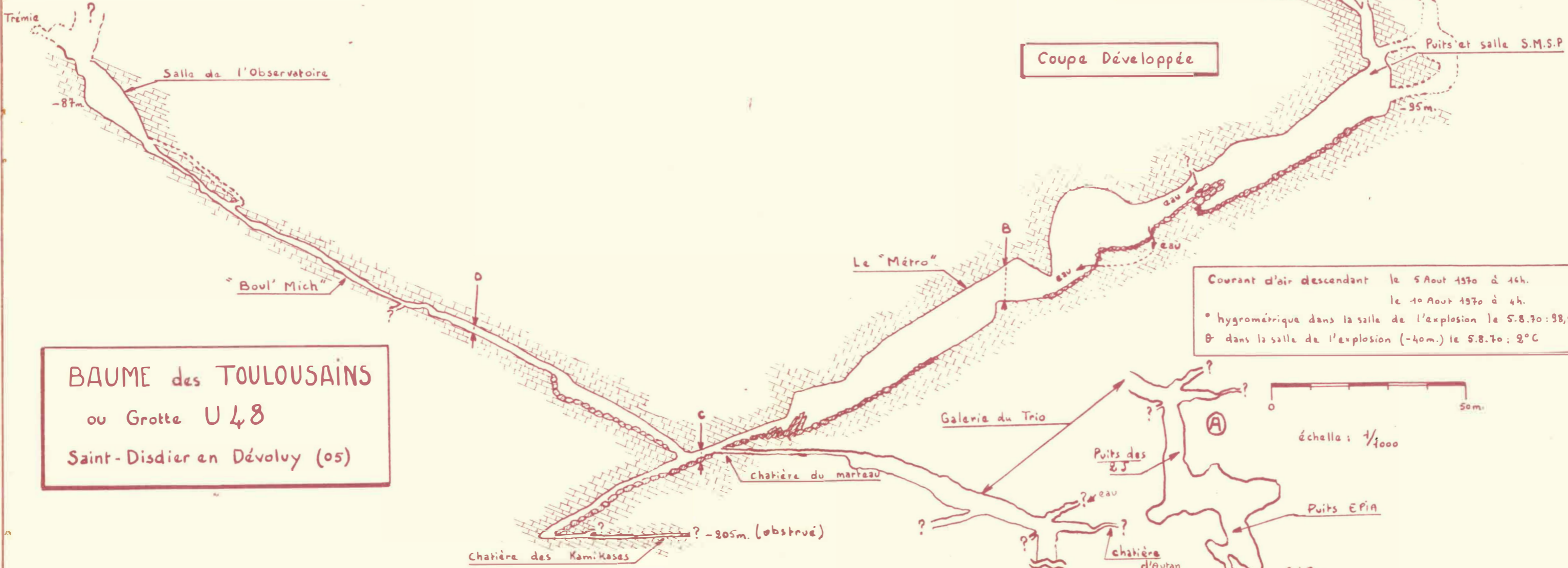
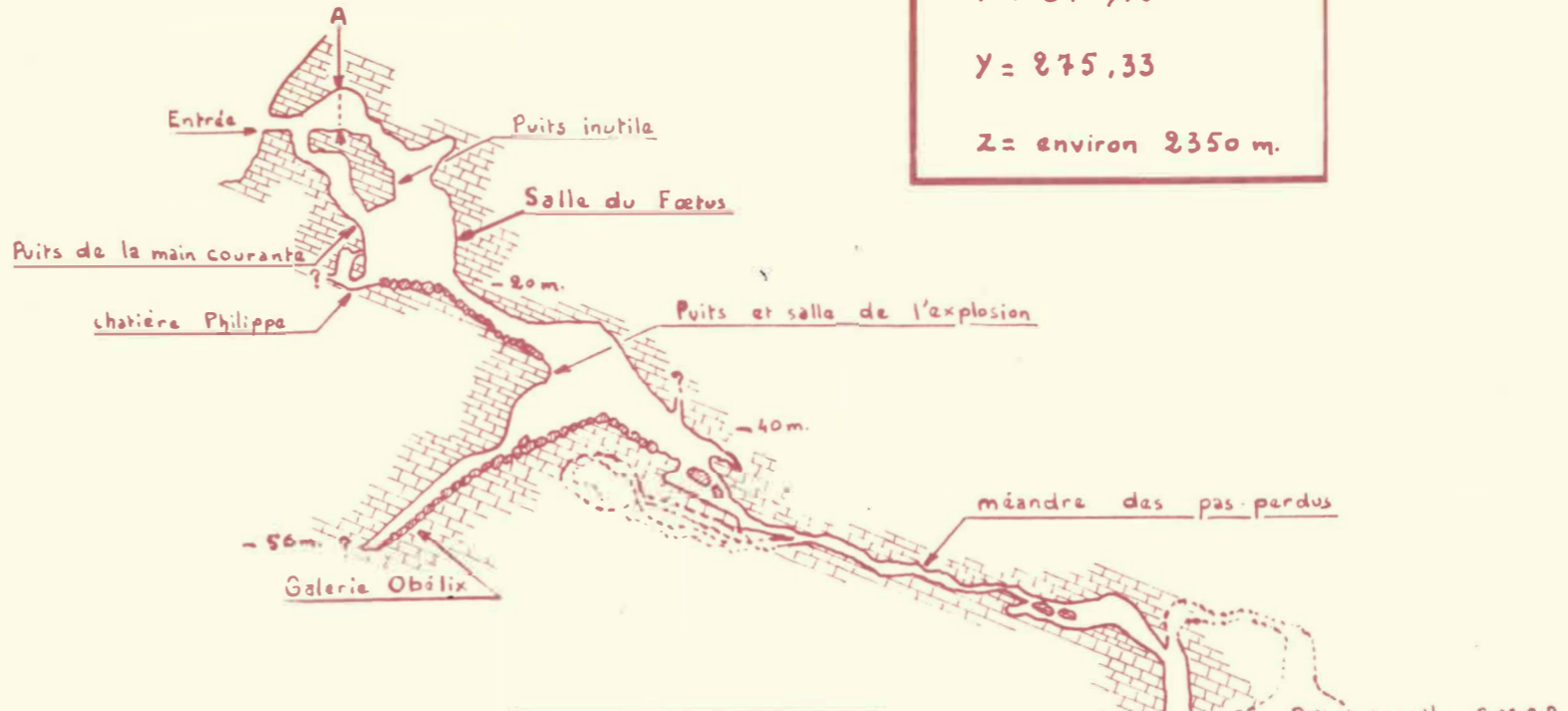
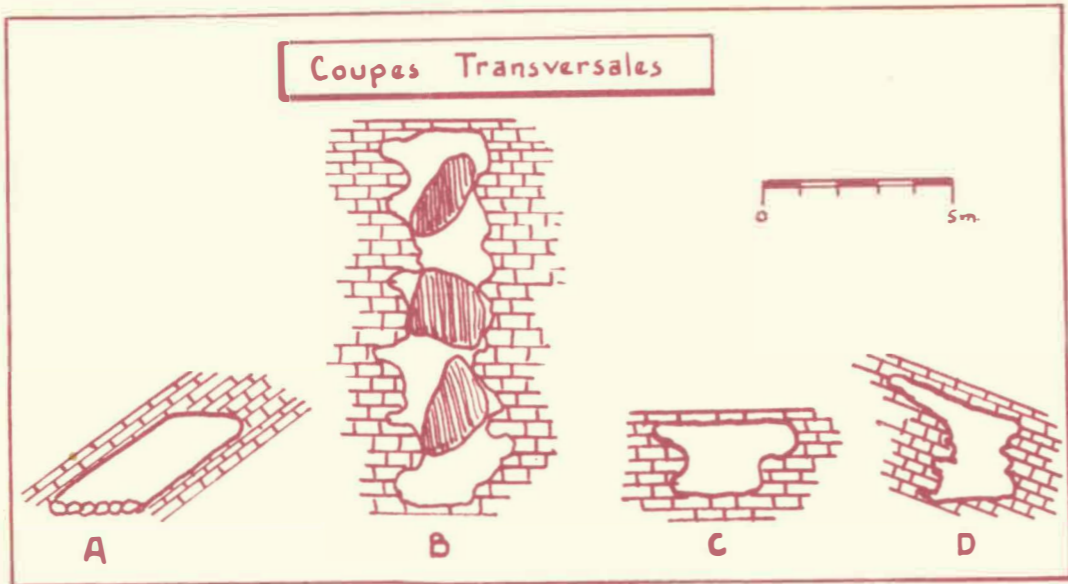
SAINT DISDIER . EN . DEVOLUY

E C H E L L E : 1 / 1 0 0 0



RESEAU DES TOULONNAIS

X = 876,75
 Y = 275,33
 Z = environ 2350 m.



BAUME des TOULOUSAINS
 ou Grotte U 48
 Saint-Disdier en Dévoluy (05)

Courant d'air descendant le 5 Aout 1970 à 16h.
 le 10 Aout 1970 à 4h.
 ° hygrométrique dans la salle de l'explosion le 5.8.70: 98,5
 B° dans la salle de l'explosion (-40m.) le 5.8.70: 2°C

le 8 Aout 1971 (J. Gerbert - C. Mazeris - G. Duclaux - C. Debrabant - Y. Besset)
 levés topographiques effectués le 5 Aout 1970 (Y. Besset - B. Philippa)

URSUS - Groupe Lyonnais de Recherche Spéleo-Karstologique

48

...../.....

Une escalade à la cote - 117 m. a donné accès à un puits de 10 m. d'où on atteint une salle de trente m. de long sur dix m. de large. Au fond de cette salle une cheminée d'où un filet d'eau arrive, n'a pu être remontée. Cette eau se perd dans des éboulis au bas d'un petit puits de 7 à 8 m. colmaté et rejoint certainement la galerie de la cote -183m.

II) BAUME DES TOULOUSAINS

Dans cette cavité tous les points non terminés l'an passé ont été explorés.

1/ Salle oubliée

Située à la cote -55m., dans le méandre des pas perdus, une galerie de dix m. de long donne accès à la Salle Oubliée. Celle-ci de 8m. x 6 m. a les parois couvertes de coulées stalagmitiques et de moon milk. Dans l'angle Est, une cheminée de 6m. mène à un méandre étroit où l'on observe un courant d'air remontant. Dans l'angle Ouest, une cheminée de 10 m. mène à une galerie longue d'une quinzaine de mètres en cul de sac.

2/ Salle des MERVEILLES

La remontée d'une cheminée se trouvant sur la gauche de la galerie qui mène à la salle Oubliée donne accès après 20 m. à une petite salle très concrétionnée de 10 m. x 3 m.. Dans l'angle nord, une étroiture n'a pu être franchie.

3/ Chatière d'AUTAN

Celle-ci, dégagée à l'explosif, a donné accès à une petite salle d'où la continuation ne peut s'envisager qu'après d'importants travaux de déblaiement. Nous pensons qu'en ce point se trouve la voie pour la suite du réseau principal.

4/ BOUL'MICH

Une chatière reste à voir, sur la gauche, à mi-chemin entre le début du BOUL'MICH et la salle de l'Observatoire.

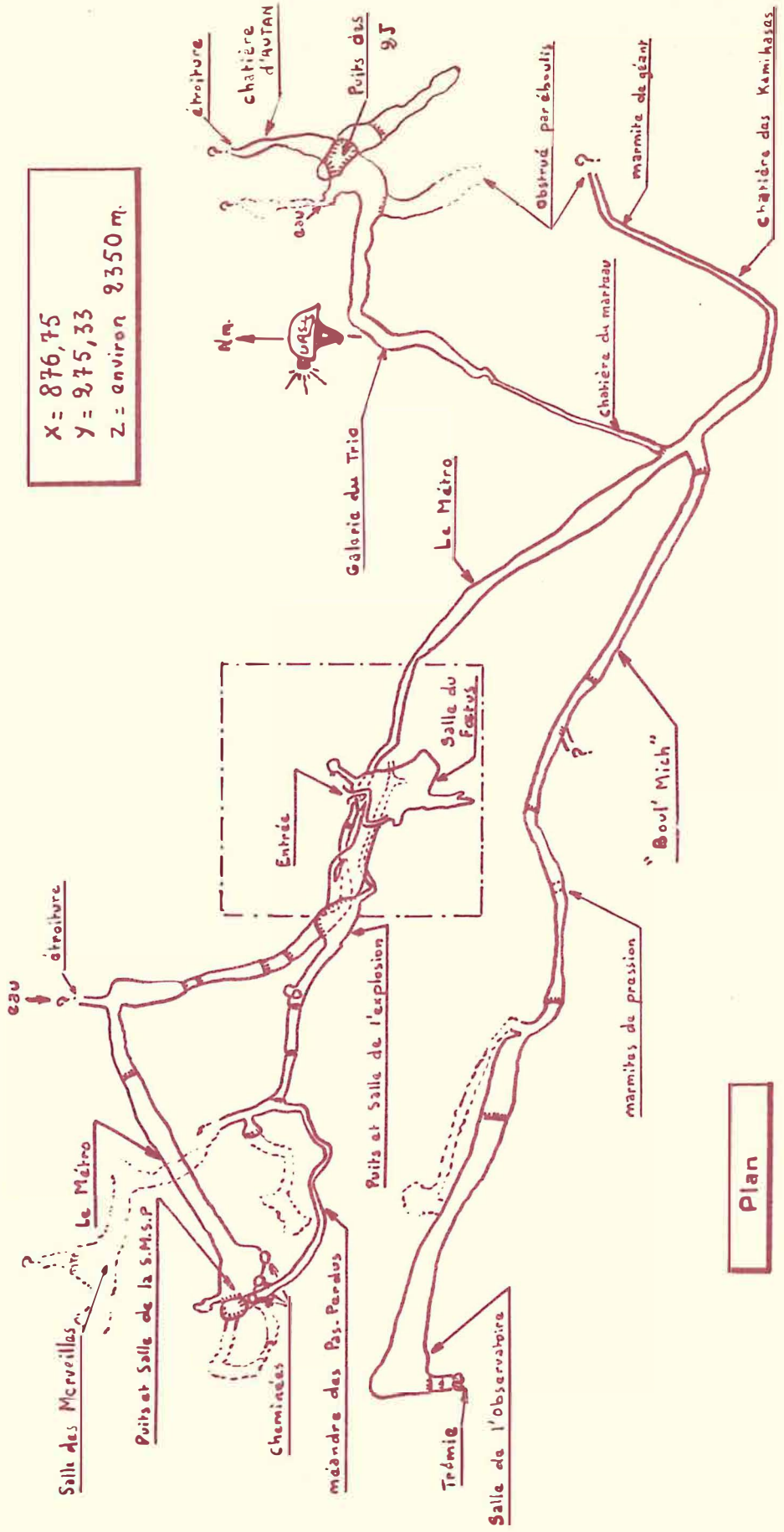
Juste avant d'atteindre la salle l'observatoire, une galerie double sur 20 m. la galerie principale. elle se termine sur un bouchon de concrétions.

5/ Salle de l'Observatoire

Deux remontés en escalade de 8 et 4 m. donnent accès à une galerie obstruée par une trémie. Une cheminée de très grandes dimensions se poursuit au dessus du puits.

...../.....

Baume des Toulousains ou Grotte U48
 Saint-Disdier en Dévoluy - Htes Alpes (05)



X = 876,75
 Y = 275,33
 Z = environ 2350 m.

Plan



échelle: 1/1000

levés topographiques effectués: le 8 Aout 1931 (J.G.-G.D.-C.M.-Y.B)
 le 5 Aout 1936 (Y.B.-B.P)

URSUS - Groupe Lyonnais de Recherche Spéléo-Karstologique

6/ Puits de la S.M.S.P.

Ce puits a été doublé par un petit méandre utilisable facilement sur la seconde moitié du puits.

7/ Arrivée d'eau de la cote -110m.

L'eau arrive au sommet d'un ressaut de 3 ou 4 m; par un joint de stratification très étroit dans lequel toute progression est impossible.

8/ Arrivée d'eau de la cote -200 m.

Progression d'une trentaine de mètres avec courant d'air descendant. Exploration non terminée.

9/ Mesures effectuées

Au bas du puits des deux Jacques, et à l'entrée de la chatière d'Autan, la température est égale à 2°C et l'air est saturé de vapeur d'eau.

III) CHOURUM DE GOUTOURIER

1/ Remonté au mat dans la salle VAUGHAN

Après remonté au mat d'une dizaine de mètres, une galerie remontante au sol jonché d'éboulis mène après une cinquantaine de mètres à une petite salle sans issues. Présence dans cette galerie de nombreuses concrétions " macaronis".

2/ Méandre de l'extrémité sud de la salle VAUGHAN

Celui-ci a été parcouru sur une cinquantaine de mètres et donne sur un réseau actif temporaire très étroit. Aucune continuation ne peut être envisagée de ce côté là.

3/ Cheminée de l'extrémité nord de la salle VAUGHAN

Après élargissement à l'explosif, découverte d'un petit puits de trois mètres qui rejoint le réseau principal.

4/ Remonté au mat d'une cheminée se trouvant dans la paroi sud au bas du P 2 .

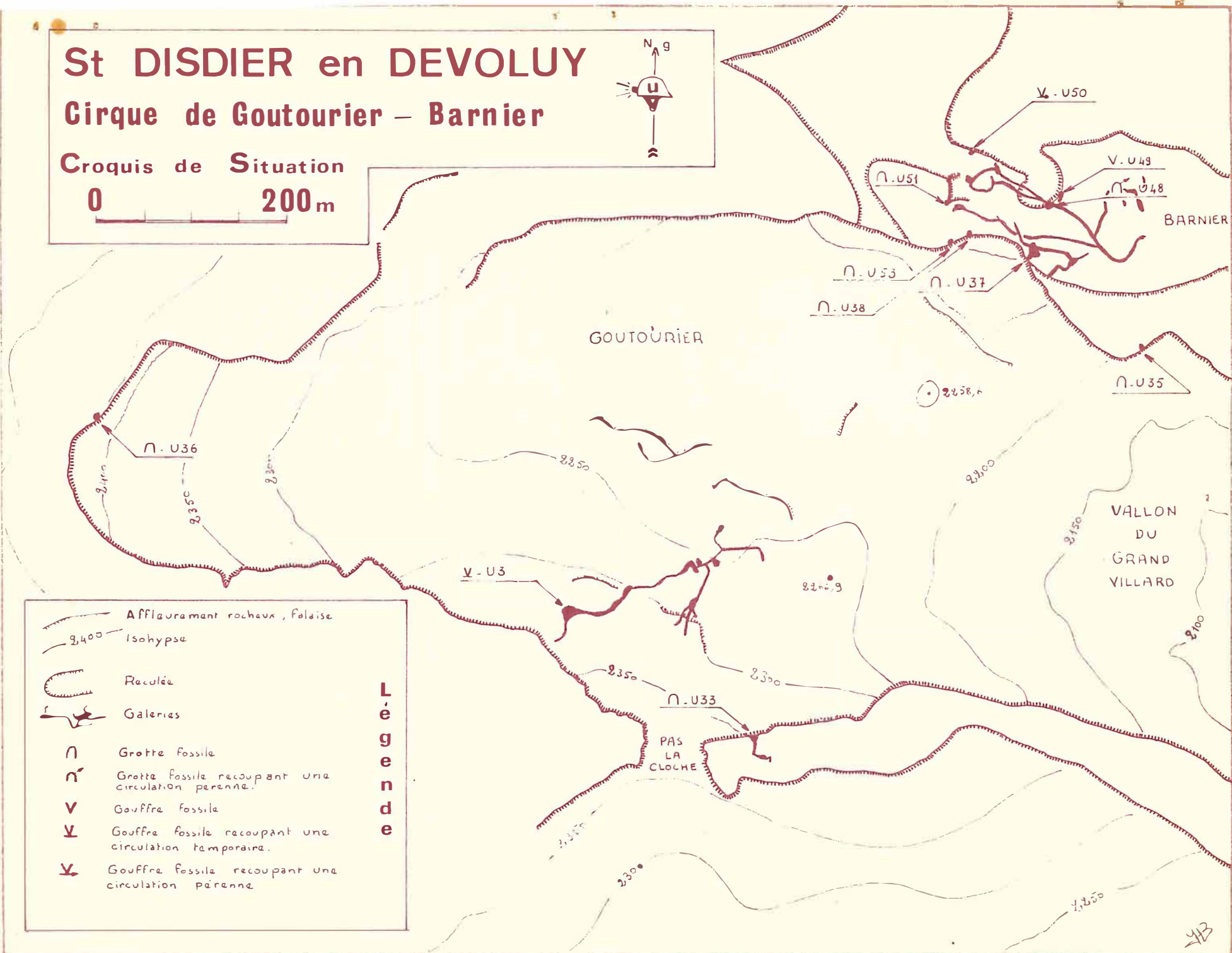
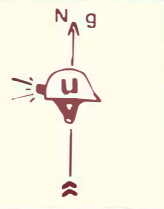
Après une dizaine de mètres, celle-ci se rétrécit et ne permet plus de continuer.


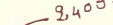







St DISDIER en DEVOLUY

Cirque de Goutourier – Barnier

Croquis de Situation

0 200m



- L**
e
g
e
n
d
e
-  Afflurement rocheux, falaise
 -  2,400 Isohypse
 -  Reculée
 -  Galeries
 -  Grotte fossile
 -  Grotte fossile recoupant une circulation pérenne.
 -  Gouffre fossile
 -  Gouffre fossile recoupant une circulation temporaire.
 -  Gouffre fossile recoupant une circulation pérenne.

413

COMPTE RENDU D'ACTIVITE

8,9 Avril 1972

Grotte de St Marcel d'Ardèche

Sortie inter club organisée par le G.S. Forez de St Etienne, et regroupant tous les clubs ayant fait partie du camp en Roumanie en 1971 ; E.P.I.A. de Toulouse, G.R.E.S.S. de Lyon ainsi que le groupe Ursus .

Participants du groupe Ursus : Péguy Jacky, Gron Marc, Lardon Giselle, Kilfinger Micheline, Debrabant Christian, Rinck Jean Pierre, Vernet Roger, Jean Louis..... , Breysse Bernard.

Cette rencontre nous a permi de faire la traversée du plateau , en entrant par le puits artificiel de la Forestière et en ressortant par l'ouverture gardée par Bouboule. CE qui nous a fait une promenade de 5 km sous terre.

6,7 Mai 1972

La Cambise

Participants: Breysse Bernard, Rinck Jean Pierre,

Equipement des voutes mouillante a l'aide d'un cable gainé dans un tuyau d'arrosage ; Travail assez ingrat qui a valu a ses auteurs un bain de 2 heures dans de l'eau très froide.

Prospection de la zone des Echelles:

Participants; Duclaux Gérard, Debrabant Christian, Rinck Jean Pierre, Breysse Bernard.

L'espoir de trouver des réseaux souterrains dans cette zone diminue de plus en plus; jusqu'à présent, nous n'avons répertorié que des petite cavités ou abri ainsi que quelques résurgences impénétrables.

13,14 Mai 1972

Sortie interclub à LORAY (Doubs)

Les groupes G.R.E.S.S. et URSUS sont invités par le G.S. CATAMARAN de Montbéliard.

Participants: Hamelin P., Ballandras M., Boucharine D., Choumakoff S. et M. , Copilou (G.R.E.S.S.), Gron M., Lardon G., Rinck J.P., Cavalin G., Kilfinger M., Peguy J., Breysse B. (URSUS).

Le but de cette sortie était de faire l'exploration complète de la rivière souterraine CHAUX ROCHE, qui , malheureusement n'a pu avoir lieu.; certains passages étant noyés à la suite des pluies qui se sont abattues sur la région au cours de la semaine

Le Samedi 13 Mai, une première équipe explore le goufre Sainte Anne, immense aven d'effondrement dont le puits d'accès et de 80 m dont 60 sont dans le vide.

La seconde équipe visite la grotte de Gavottes qui ne présente aucune difficulté particulière.

Dimanche 14 Mai , visite de la rivière souterraine de la
Borne, commune de LORAY

21, 22 Mai

Sortie de détente au cours de laquelle les nouveaux venus
au club ont fait connaissance de LA Cambise

Au cours de cette sortie , nous avons également de la
prospection autour de la Cambise et près du pont St Bruno.

Participants: Péguy J., Lardon G., Viot Alain et Lucien
Bouclier qui a fait à ses amis spéléos l'heureuse surprise de
venir spécialement de haute savoie pour faire cette sortie avec eux.

