

GRUPE LYONNAIS DE RECHERCHE SPELEO-KARSTOLOGIQUE



CLAN DES TRITONS ET
URSUS



MARS 1971

N° 18

S O M M A I R E

	Page
Editorial	2
Générique du camp dans le Dévoluy en 1970.....	3
1°/ Pré de l'AUP	
Descriptif de U 14 et U 16.....	4
Topographie (Coupe développée) du Dupont Martin.....	5
11°/ Vallon du Grand Villard	
Descriptif des U 33 et U 37.....	6,7,8
Plan de situation (Goutourier et Barnier).....	9
Topographie de U 33 (Plan et coupe).....	10
" " U 37 (Coupe développée).....	11
" " U 37 (Plan)	12
111°/ Barnier, Crête de l'Etoile	
Descriptif du U 48.....	13 à 16
Topographie du U 48 (Coupe Développée).....	17
" " " (Plan).....	18
" " " (Détail, salle du foetus).....	19
Descriptif des U 16 et U 49	20
" du U51	21
1V°/ Vallon des Truchières	
Descriptif du U 50.....	22
" " U 52.....	23,24
Topographie du U 52.....	25
V°/ Vallon Girier	
VI°/ Torrent des Adroits	
Descriptif du U 23.....	26
" des U 45 et U46	27
Topographie des U 23, U45 et U 46 (Coupe et Plan).....	28
Cartographie.....	29
Répertoire des cavités connues.....	30
Participants au camp.....	31
Journal du camp.....	32 à 38
Informations sur le club Ursus.....	39,40,41
Compte rendu de l'assemblée générale Ursus.....	42 à 45
Informations sur le clan des tritons.....	46,47,48
Compte rendu de l'assemblée générale des tritons.....	49,50

- - E D I T O R I A L - -

DEVOLUY !!!

De tous les coins de France, est-il autre beauté
Que le soleil inonde et d'un ciel toujours bleu?
Qui mieux offre au spéléo l'hospitalité
Que tous nous aimons retrouver autour d'un feu.

Là, tout près de Corps, lorsqu'enfin franchissant
Le Drac, au dessus de cet abîme fumant
Et qu'enfin nos yeux, vers l'horizon bleu se dressent
Et rencontrent cette gigantesque forteresse
Dont l'Obiou, bastion avancé est le seigneur,
Façonné par les larmes d'une muse en pleurs.

Il garde avec ses puissantes murailles
Dressées, au soleil couchant dans la grisaille,
Surplombant les maigres forêts et alpages
Qui recouvrent tel le marteau d'un brillant mage
Cet amas de roches aux puissantes assises
Entaillées de chourums, telle une grecque frise.

Vous qui ne le connaissez, vous ne partirez
Sans être descendu et avoir parcouru
Les veines et artères de ce corps inanimé
A la recherche de son nectar, hélas perdu.

Car pour en terminer, il faut bien te nommer
O toi qui ici vit en maîtresse sournoise
Qui de notre massif parfait la renommée,
Célèbre, réputée et mythologique Souloise.

Yves BESSET

QUATRIEME EXPEDITION DANS LE MASSIF
DU DEVOLUY.

Commune de Saint Disdier en Dévoluy

JUILLET & AOUT 1970

XXXXXXXXXXXX

Compte rendu technique par Yves BESSET

XXXXXXXXXXXX

Au cours des trois semaines passées cette années dans le massif du Dévoluy, nous avons porté nos efforts sur les zones suivantes:

- I/ Pré de Laup
- II/ Vallon du Grand Villard
- III/Plateau du Barnier, Crète de l'Etoile
- IV/ Vallon truchières
- V/ Vallon Girier
- VI/ Torrent des Adroits

XXXXXXXXXXXX

I°) PRE DE LAUP

1/ Chourum Carmarguier ou Gouffre U 14

X = 879,08

Y = 274,43

Z = 1545

Pour le descriptif de cette cavité, se reporter au bulletin URSUS N° 14.
Pages 14 à 19 inclus.

Une remontée au mat au bas du puits Péguy a permis de trouver un passage fossile évitant le ramping "nautique" du méandre infernal. Une remontée au mat d'une vingtaine de mètres, n'a pas permis d'atteindre le sommet de la cheminée de la salle des soupirs.
Exploration en cours !.

2/ Chourum Martin ou Gouffre U 6

X = 878,86

Y = 274,58

Z = 1585

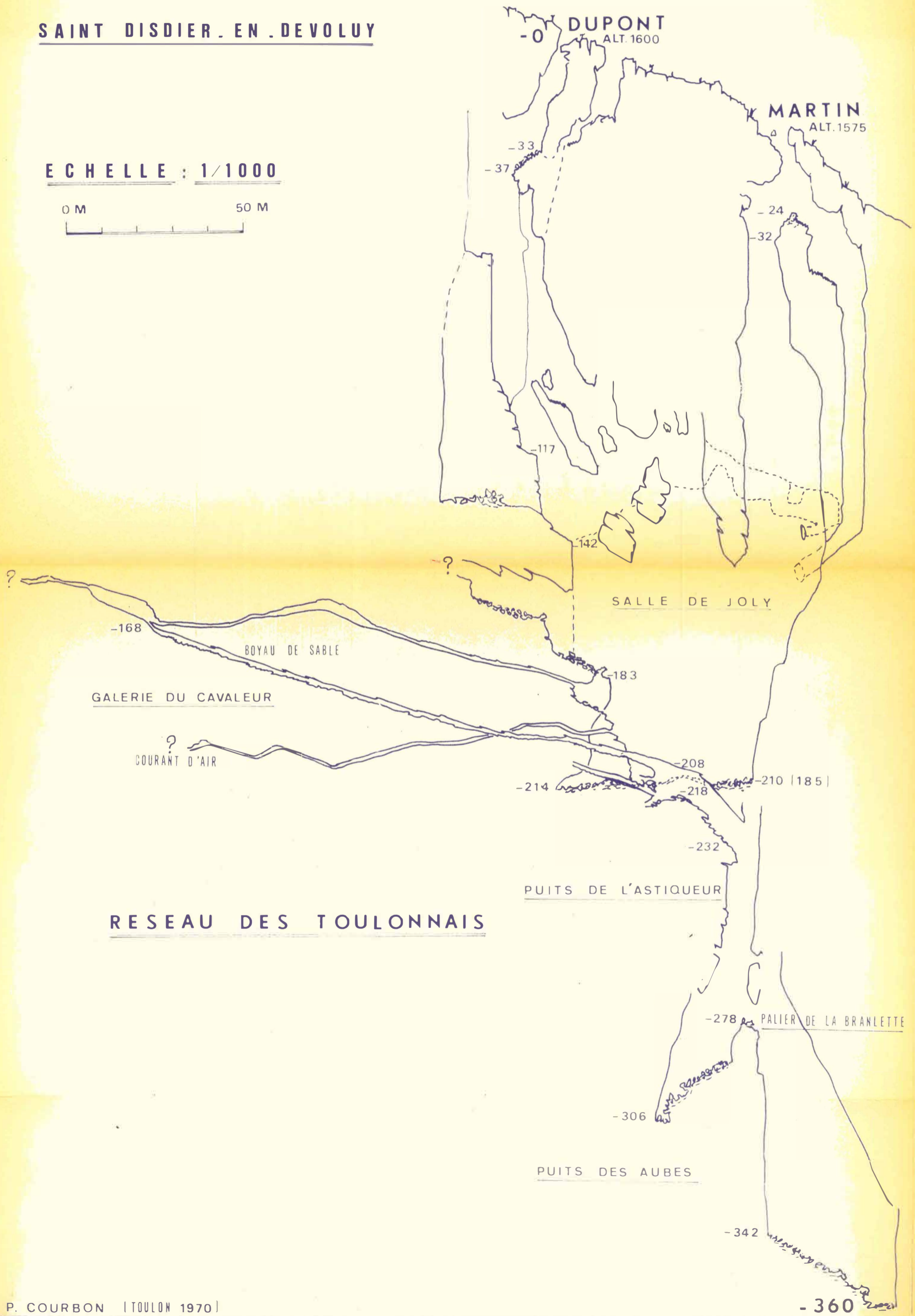
Désobstruction d'un départ de galerie située à l'entrée du Chourum Martin. Présence d'un courant d'air remontant.
Exploration en cours !.

Page suivante, la topographie du Chuourum DUPONT-MARTIN aimablement communiquée par les spéléos de toulon par l'intermédiaire de EPIA.
Ce Gouffre n'était exploré que jusqu'à la côte - 210 m. en 1969 .

CHOURUM DUPONT - MARTIN

SAINT DISDIER - EN - DEVOLUY

E C H E L L E : 1 / 1 0 0 0



-6-

2°) VALLON DU GRAND VILLARD

I/ Grotte du Pas la Cloche ou Gouffre U 33

X = 876,47

Y = 274,77

Z = 2350

Accès : Du hameau du Grand Villard se rendre au pré de Laup, puis remonter le Vallon de Grand Villard jusqu'au clos Goutourier. La cavité se trouve à environ 50 mètres à l'Est du col du Pas la Cloche, au pied de la falaise.

Description : Du porche d'entrée de dimensions importantes, (15 mètres par 5) part une galerie descendante au sol sableux. Celui-ci est couvert de mousse près de l'entrée. Au bout de 30 mètres la galerie se rétrécit et l'on se trouve en présence d'une chatière. Derrière celle-ci la " Salle Frigo " présente de jolies coulées de glace. Cette salle est longue de 15 m. et large de 5 m. . Le sol est encombré de nombreux blocs venant d'une chatière située au sommet de cette salle. La désobstruction de cette chatière a permis de progresser de 7 à 8 mètres. Arrêt sur une trémie à la cote + 8 mètres par rapport à l'entrée.

Côtes maxi atteintes : - 5 mètres
+ 8 mètres

Développement total : 60 mètres

Matériel nécessaire : Néant

Explorations : URSUS 1967
URSUS - S.M.S.P - EPIA - TRITONS 1970

2/ Baume Soupirail ou Grotte U 37

X = 876,73

Y = 276,28

Z = 2310 m.

Accès : Du hameau du Grand Villard se rendre au Pré de Laup, puis remonter le vallon du Grand Villard jusqu'au clos Goutourier.

La cavité se trouve à la base de la falaise au pied du sentier muletier qui donne accès à la crête de l'Etoile.

Description : Le porche d'entrée de 10 mètres de haut, 5 mètres de large est en forme de traingle. De ce Porche une Galerie descendante au sol jonché de blocs instables mène à la "Grande Salle". Dans cette salle, à l'est se trouve une cheminée. La remontée de celle-ci en escalade n'a rien donné. Dans l'angle Nord-Ouest de la salle se trouve après un petit ressaut un puits de 12 mètres. Au bas de ce puits se trouve une salle dont la partie amont est encombrée de gros blocs formant trémie. La partie inférieure voit ses parois se rapprocher jusqu'à former un méandre trop étroit pour pouvoir passer. A 5 mètres du sommet de ce puits, une vire permet d'accéder à une petite salle où l'on trouve après un passage entre des blocs, une galerie concrétionnée, orientée sensiblement N.S. A l'extrémité Nord de cette galerie se trouve un puits de 14 mètres, très étroit, en cul de sac. Au bas de cul de sac on trouve un peu d'eau.

Dans la parois Nord de la "Grande Salle" part une galerie remontante entrecoupée de ressauts. Après soixante-dix mètres cette galerie débouche dans une salle concrétionnée, le "Grand Palais". Dans l'angle N.E. de cette salle une chatière donne accès à une salle de forme allongée, "le Petit Palais" aux parois couvertes de moon-milk, et au sol calcifié. (présence de micro-gours). Une série de ressauts situés dans l'angle Sud-Ouest du "Grand Palais" donne accès à une galerie aux dimensions de plus en plus réduites qui mène, après quarante mètres à l'orifice supérieur de la cavité.

Météorologie :
- Température dans le "Grand Palais" 3,5 °C
- Degré hygrométrique dans le "Grand Palais" 96%
- Présence d'un courant d'air descendant le 4 aout au matin.

Côtes maxi atteintes : + 44 mètres
+ 35 mètres environ

Pour un développement total de 250 mètres

Matériel nécessaire : 20 mètres d'échelles
 I corde de 20 mètres
 I élingue de 3 mètres

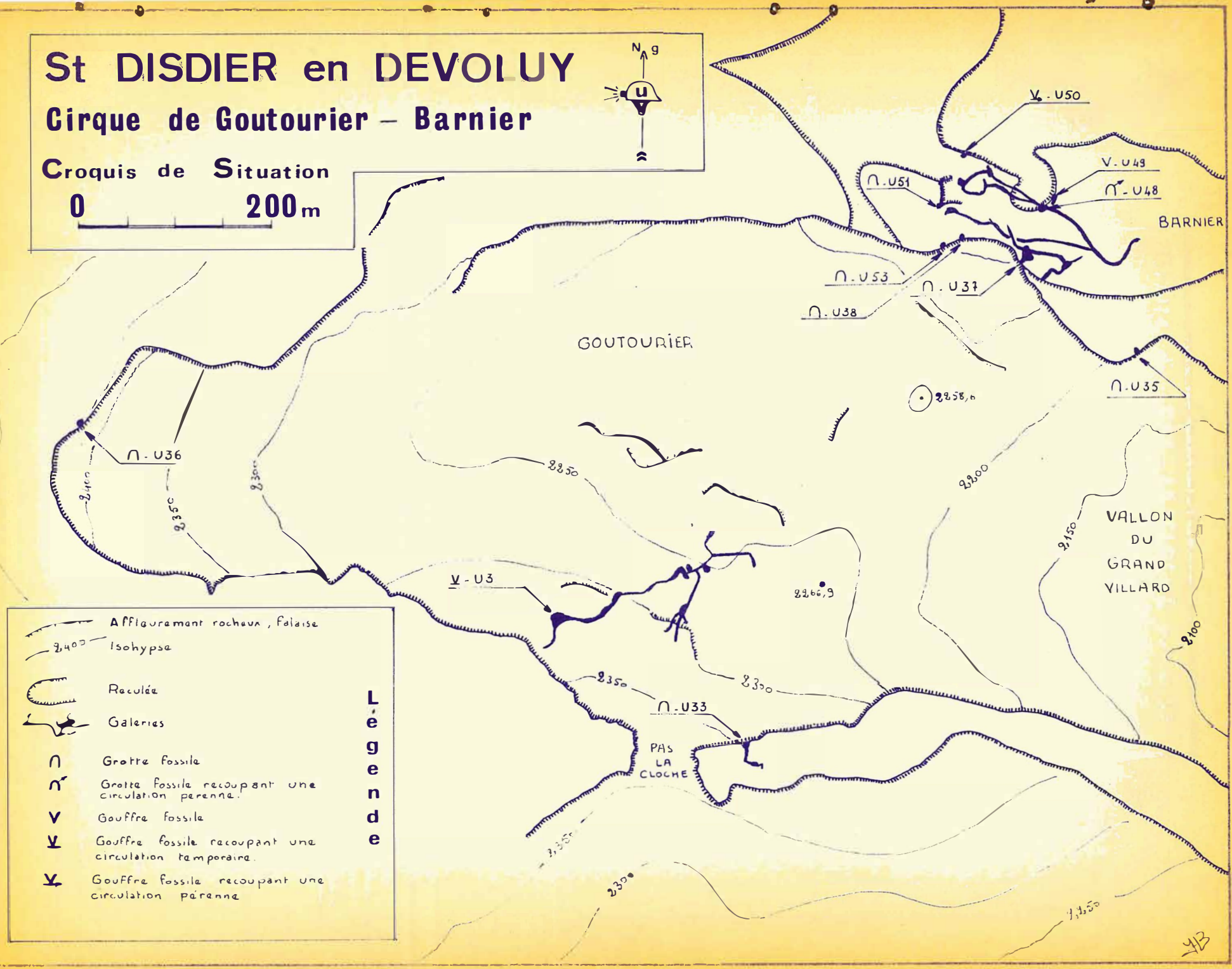
Exploration : URSUS - EPIA - 14 juillet 1970

St DISDIER en DEVOLUY

Cirque de Goutourier – Barnier



Croquis de Situation



- Legend**
- Affleurement rocheux, falaise
 - Isohypse
 - Reculée
 - Galeries
 - Grotte fossile
 - Grotte fossile recoupant une circulation pérenne.
 - Grotte fossile recoupant une circulation temporaire.
 - Grotte fossile recoupant une circulation pérenne.

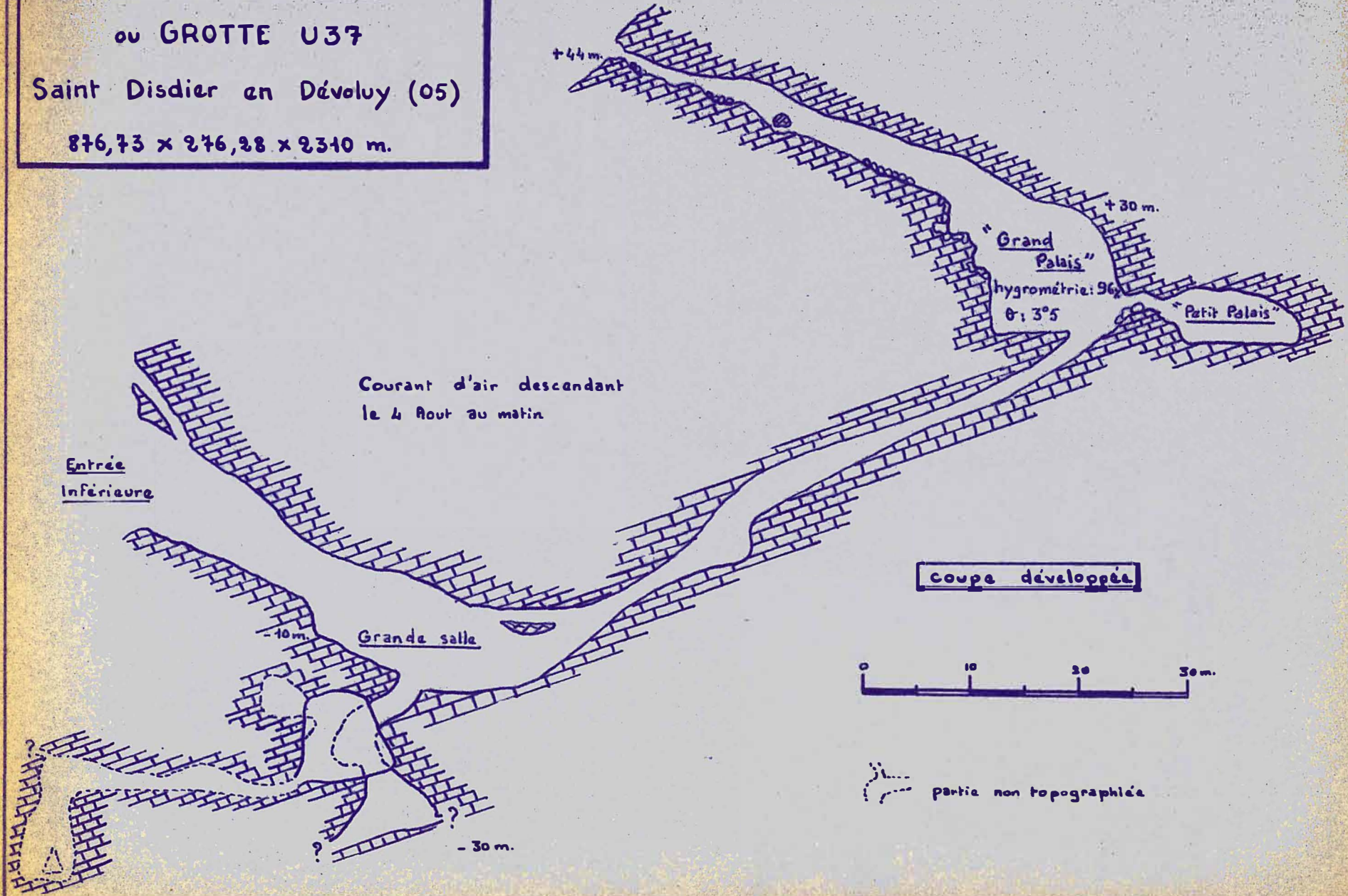
YB

BAUME SOUPIRAIL

ou GROTTÉ U37

Saint Disdier en Dévoluy (05)

876,73 x 276,28 x 2310 m.

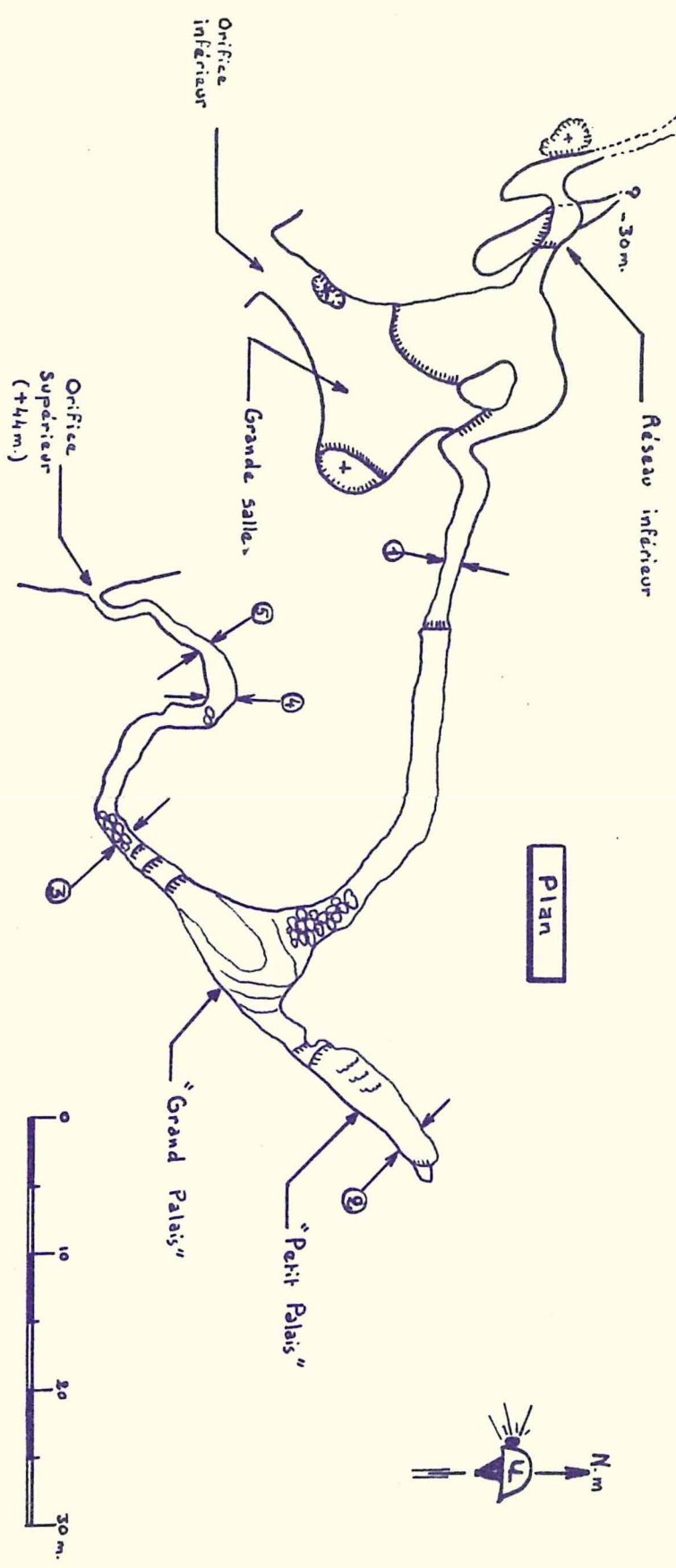


Levé topographique effectué en Aout 1930 (J.E. - G.T.)

URSUS - Groupe Lyonnais de Recherche Spéleo-Karstologique

BAUME SOUPIRAIL ou GROTTTE U39
Saint Disdier en Dévoluy (Htes Alpes)

876,73 x 276,28 x 2310 m.



Plan

Coupes transversales



éboulis

partie non topographiée

Gours

Lavé topographique effectué le 4 Août 1970 (J.G. - G.T.)

Ursus - Groupe Lyonnais de recherche Spéleo-Karstologique

3°) BARNIER - CRETE DE L'ETOILE

I/ Baume des Toulousains ou Grotte U 48

X = 876,75

Y = 275,33

Z = 2350 m. environ

Accès : Du hameau du Grand Villard se rendre au Pré de Laup, puis remonter le Vallon du grand Villard jusqu'au clos du Goutourier. Emprunter le sentier miletier marqué sur la carte IGN I/20.000 qui mène au sommet du Barnier. Passer devant l'entrée de la Baume Soupirail U 37. De l'extrémité supérieure du sentier se diriger au Nord-Ouest sur environ 200 à 250 Mètres. La cavité se trouve au fond d'une reculée.

Description : a/ de l'entrée à la salle de l'explosion

L'entrée, orifice de 1 m. par 2, donne sur un méandre développé dans un joint de stratification. A cinq mètres de l'entrée 2 possibilités de progression se présentent. La galerie supérieure mène à un puits de 14 mètres, le "Puits inutile"; alors que la galerie inférieure s'abaisse régulièrement par une série de ressauts successifs. Cette galerie baptisée "Puits de la main courante" donne tout comme le "Puits inutile" dans la "Salle foetus". Au pieds du puits de la main courante, une chatière donne accès à la "Salle Philippe", petite, ronde en cul de sac. A l'extrémité Sud de la "Salle foetus" se trouve une galerie avec des concrétions recouvertes de pustules foncées. Cette galerie est obstruée par des coulées stalagmitiques. La continuation se trouve à l'ouest par une galerie de 5 à 6 mètres de large, qui s'arrête après 15 mètres au sommet d'un puits de 12 mètres qu'il est possible de remonter en escalade ("Puits de l'Explosion") A la base de ce puits se trouve une salle avec quelques concrétions ("Salle de l'Explosion"). A l'extrémité Est de cette salle, part la "galerie Obélix". Celle-ci longue d'environ 30 mètres a été découverte après désobstruction de l'entrée. Elle se termine sur une étroiture impénétrable.

b/ de la salle de l'explosion au puits de la S.M.S.P.

A l'extrémité Ouest de la salle de l'explosion part un méandre descendant, le "Méandre des aps perdus". Seul le départ que nous avons été obligé d'élargir est étroit. Au dessus du départ de ce méandre part une chatière non explorée.

A environ 25 mètres du départ du méandre se trouve un embranchement. La partie Nord n'a pas été explorée. Au Sud le méandre continue, et après 50 mètres amène au sommet d'un puit ("Puit de la S.M.S.P."). Au sommet de ce puits part une cheminée qui n'a pas été explorée. La première partie du puits, longue de 11 mètres donne sur une plateforme d'où part à l'Ouest une galerie. Celle-ci, descendante en pente douce, entrecoupée de ressaut même au pieds de la seconde partie du puits S.M.S.P. La seconde partie de ce puits est longue de 15 mètres, et donne dans une salle de 10 mètres de diamètre, d'où partent plusieurs cheminées où l'on peut noter la présence de concrétions. Seule celle venant de la "galerie de la Sieste" (non topographiée) est intéressante. Les autres se terminent après quelques mètres .

c/ de la salle S.M.S.P. à la chatière des Kamikazes

De la salle S.M.S.P. part une galerie descendante aux dimensions colossales (3 à 4 mètres de large par 15 à 20 mètres de haut à certains endroits). Le sol de cette galerie "Le métro" est jonché de blocs éboulés.

Alors que la direction générale de la galerie était W-E jusqu'à la salle S.M.S.P., elle prend ici la direction S-W N-E. Après 40 mètres la galerie donne dans une salle orientée N-S. A l'extrémité Nord de cette salle se trouve une arrivée d'eau. Le méandre d'où cette eau est issue n'a pas été remonté. A l'extrémité Sud de la salle, le "Métro" continue selon une direction générale NW-SE. La galerie au sol toujours composé d'éboulis est entrecoupée de plusieurs ressauts. Après environ 120 mètres on trouve sur la gauche le départ d'une chatière "la chatière du marteau" où s'engouffre un violent courant d'air. Quelques mètres plus loin, sur la droite, part une galerie remontant " le Boul'Mich" 20 mètres après cet embranchement, se trouve le départ de la chatière des kamikazes. Cette chatière très ébouleuse se termine sur une trémie.

A noter des traces de passages fossiles d'eau (marmite de géant, coups de gouges). A une dizaine de mètres du départ de la chatière se trouve un départ supérieur qui n'a pas été exploré.

d/ Le " Boul'Mich "

Cette galerie longue de 200 mètres est de dimensions assez importantes (2 à 5 mètres de large et 2 à 6 mètres de haut). Elle est remontante avec une pente régulière suivant le pendage, entrecoupée de ressauts causes par des blocs éboulés. A environ 150 mètres se trouve sur la droite un départ de chatière non explorée. L'exploration de cette galerie a été arrêtée dans une salle "la salle de l'Observatoire", au pieds de ressauts à la côte - 90 mètres environ (présence de marmites de pression au plafond de cette galerie).

e/ Chatière du marteau et galerie du trio
jusqu'au terminus 1970

Cette partie n'a pas été topographiée.

la "Chatière du marteau" donne dans une diaclase perpendiculaire à celle-ci qui donne après environ 30 mètres sur un puits " le puits des 2 Jacques". Quelques mètres avant ce puits, une galerie semble être l'arrivée de la chatière des kamikazes. Sur la gauche, au dessus du " puits des 2 Jacques " profond d'environ 30 mètres, se trouve une arrivée d'eau remontée partiellement. Ce puits donne dans une salle d'où part un autre puits d'environ 18 mètres, le "puits EPIA". La base de celui-ci est obstrué par de nombreux blocs. Au sommet du "puits des 2 J." la galerie continue de l'autre coté du puits et après 20 mètres donne sur une chatière par où s'engouffre le courant d'air. Nécessité de désobstruer pour pouvoir continuer.

Terminus des explorations des cette cavité en 1970

Mesures effectuées : (le 5 aout 1970 à 16 h.)

- Degré hygrométrique dans la salle de l'explosion
98,5 %

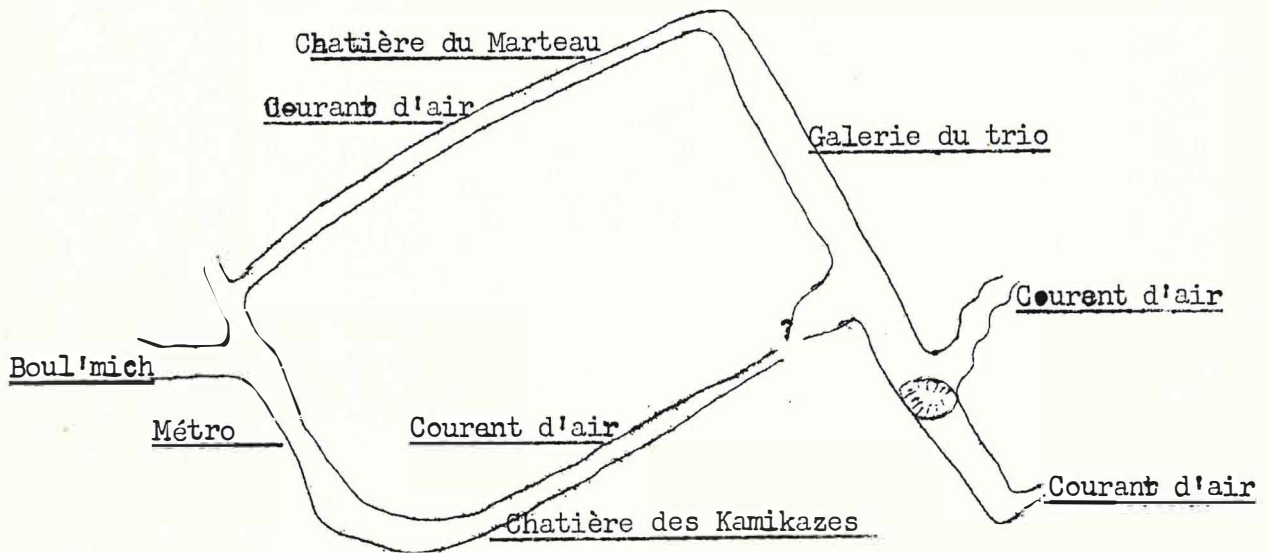
- Température dans la salle de l'explosion (à 40 m.)
2 °C

Courant d'air descendant les 5 aout 1970 (16 h.) et 10 aout 1970 (4 h.)

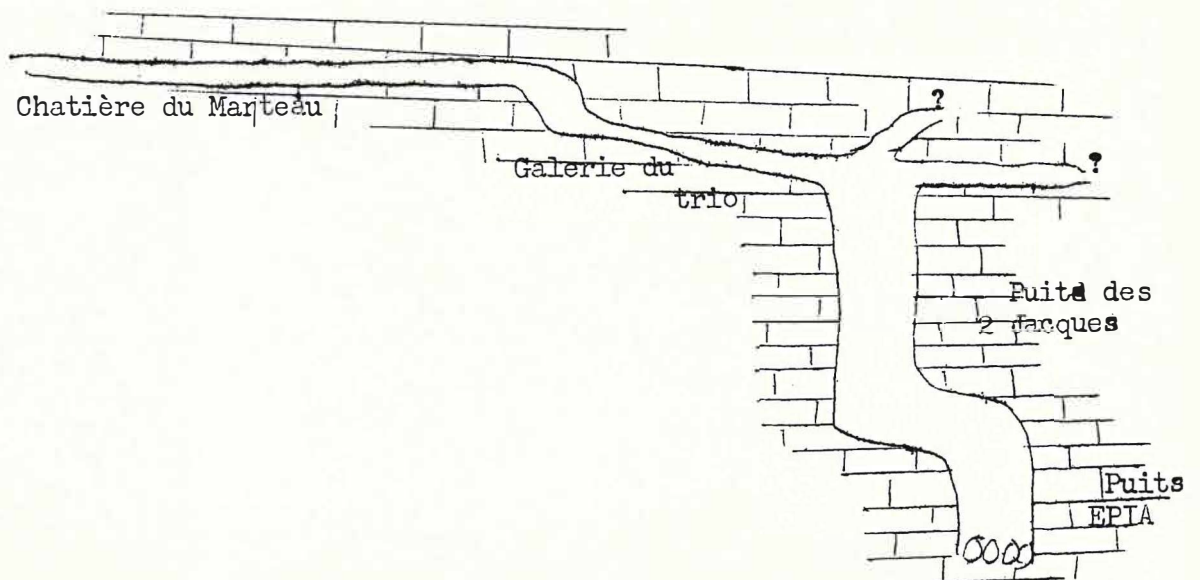
Géologie : Calcaire Sénonien avec de nombreux rognons de silex.
Côte maximum atteinte : - 250 mètres environ pour un développement total de 1000 mètres.

(topographié : - 205 m. pour un développement total de 800 m.)

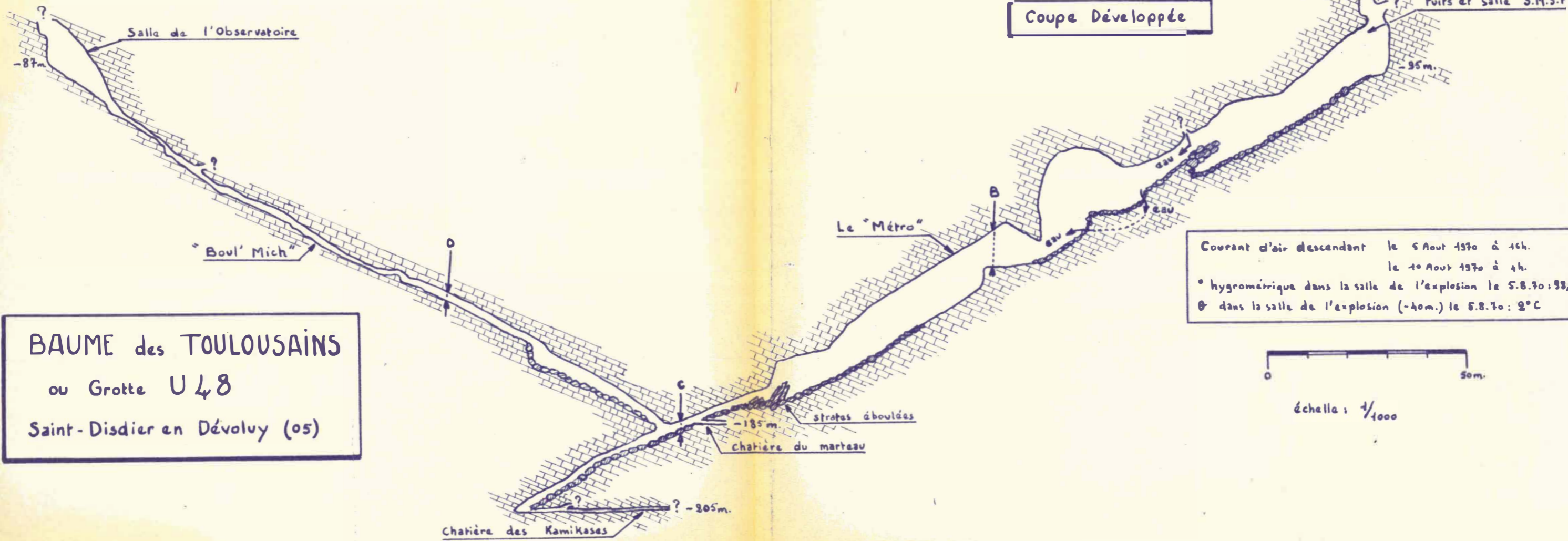
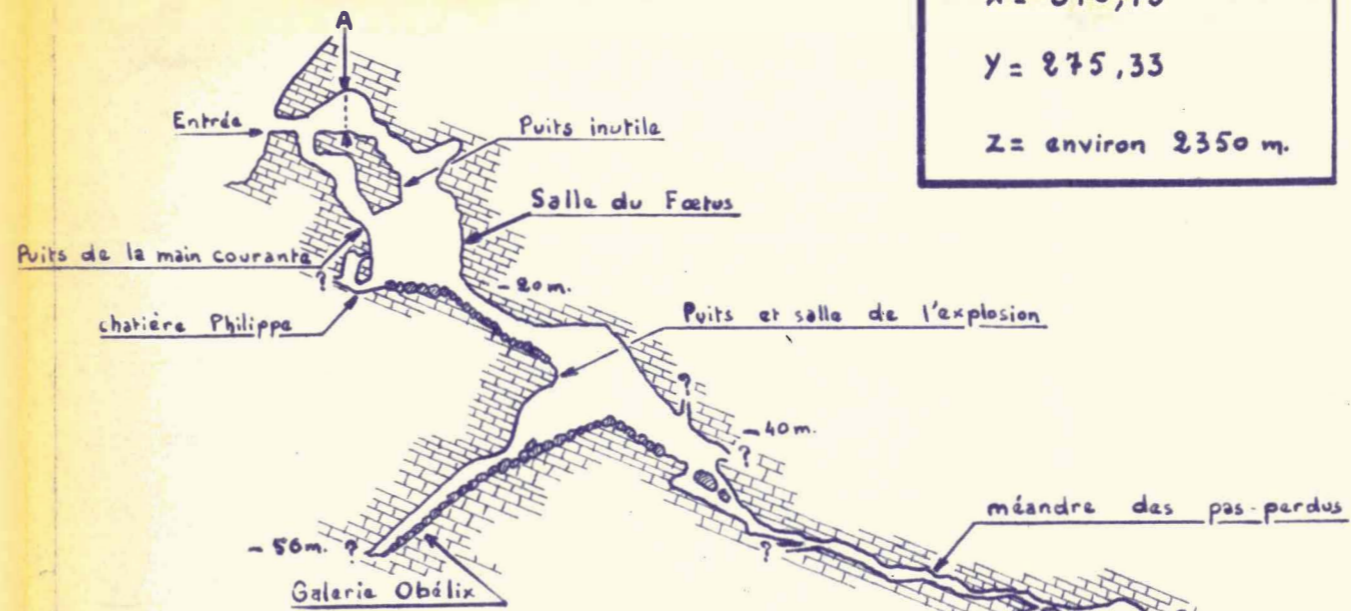
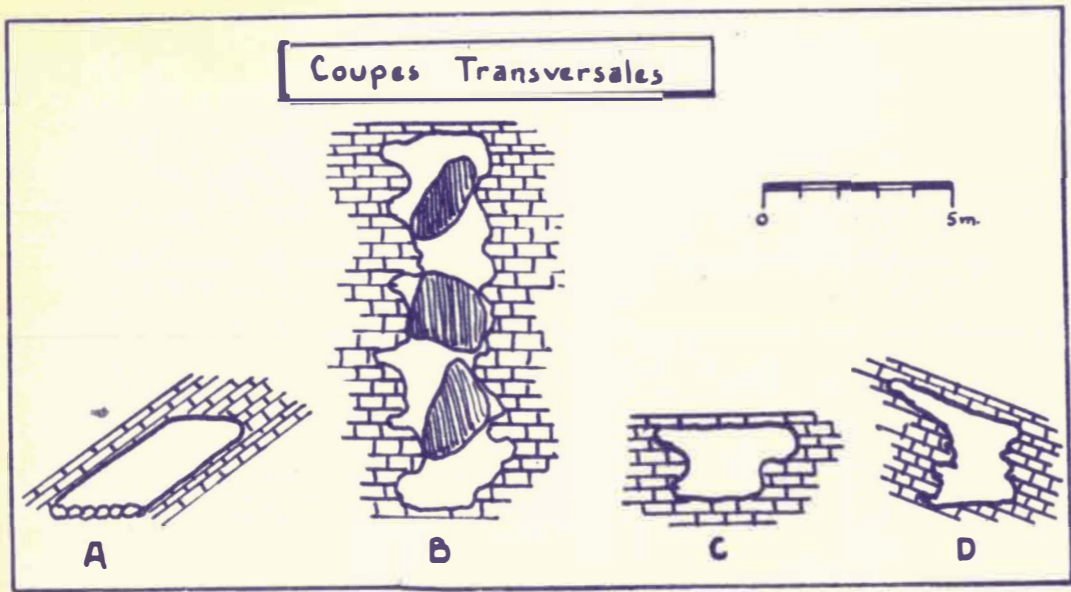
Plan grossier de la partie non topographiée



Coupe grossière



X = 876,75
 Y = 275,33
 Z = environ 2350 m.

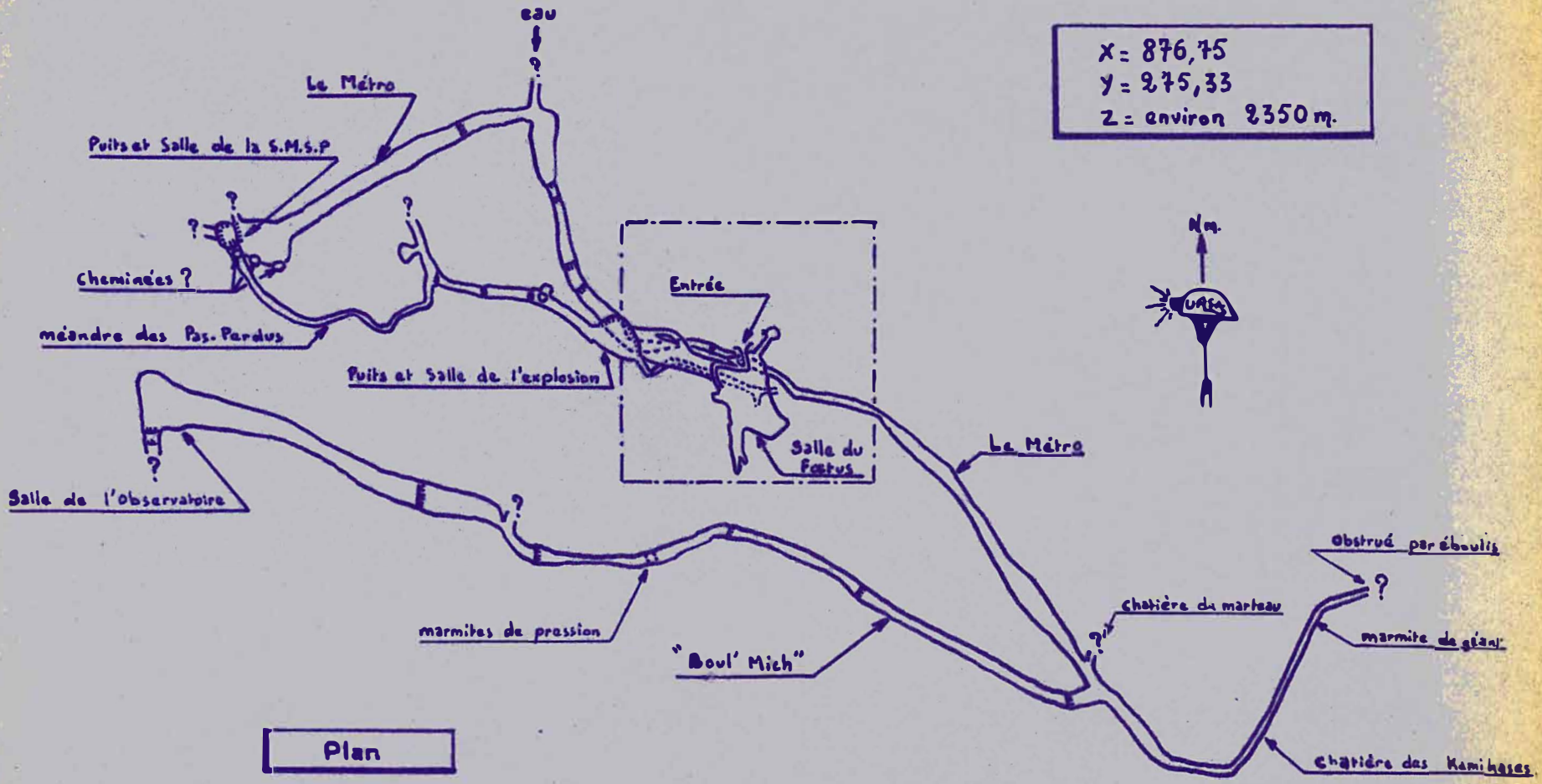


BAUME des TOULOUSAINS
 ou Grotte U48
 Saint-Disdier en Dévoluy (05)

Courant d'air descendant le 5 Aout 1970 à 16h.
 le 10 Aout 1970 à 14h.
 ° hygrométrique dans la salle de l'explosion le 5.8.70: 98,5
 θ dans la salle de l'explosion (-40m.) le 5.8.70: 2°C

Baume des Toulousains ou Grotte U48
 Saint-Disdier en Dévoluy - Htes Alpes (05)

X = 876,75
 Y = 275,33
 Z = environ 2350 m.



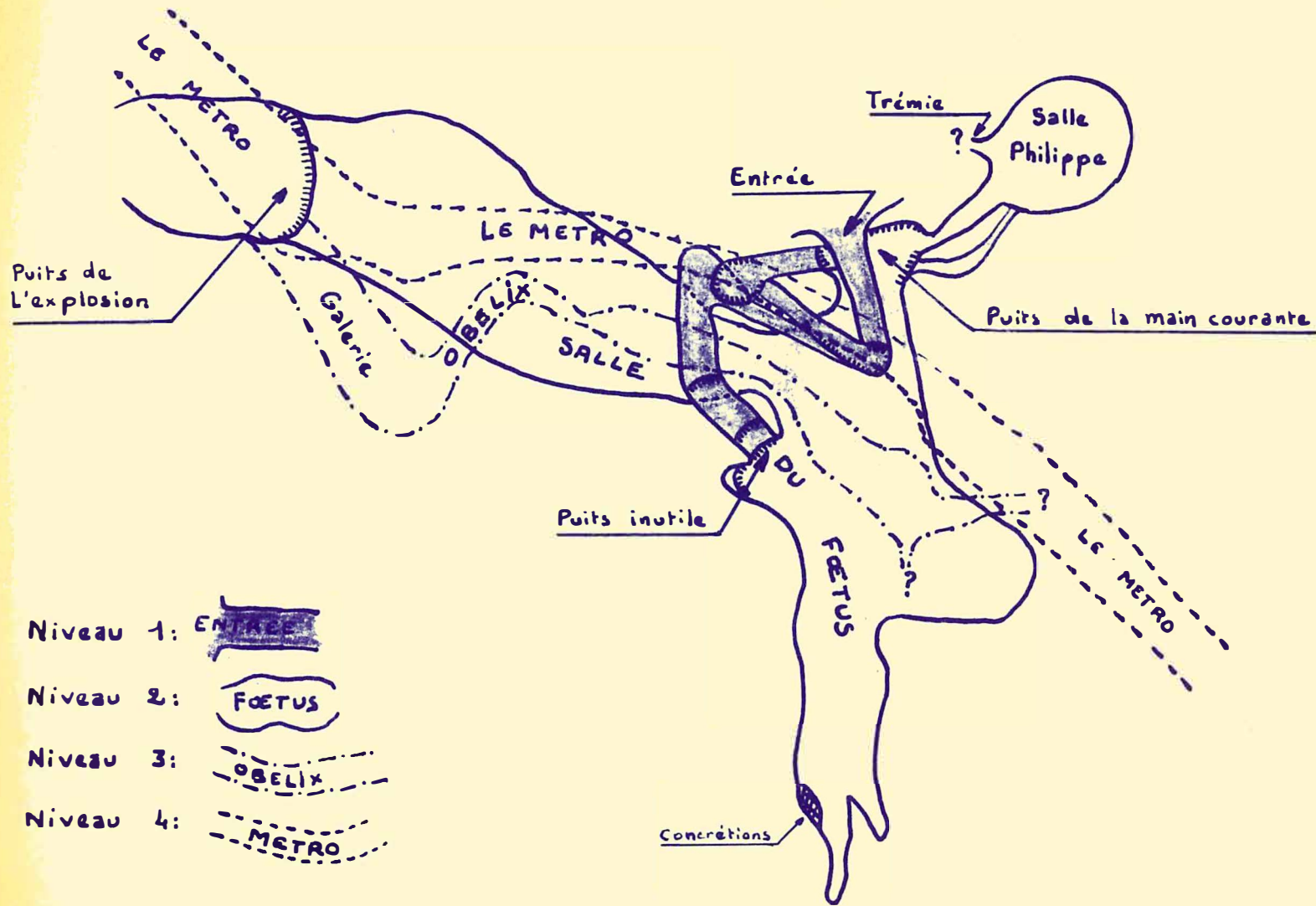
Plan



échelle: 1/1000

BAUME des TOULOUSAINS - U 48
 Saint-Disdier en Dévoluy. (Htes Alpes)

Plan de la salle du Fœtus



Matériel nécessaire : 3 cordes de 20 mètres
2 " de 40 mètres
80 mètres d'échelles
élingues

Explorations : URSUS - EPIA le 14 juillet 1970
URSUS - EPIA - TRITONS - S.M.S.P. le 5 août 1970
URSUS - S.M.S.P. le 10 août 1970

2/ Chourum de la Chèvre ou Gouffre U 16

X = 878,03

Y = 274,67

Z = 1870

Accès : Voir URSUS bulletin N° 14 page 23

Description : Simple gouffre d'effondrement qui s'est développé dans une diaclase orientée sensiblement N-S. Un puits de 14 mètres donne sur une étroiture. La désobstruction de celle-ci a permis de progresser dans une diaclase étroite et d'atteindre la cote -19 m.

Côte maximum atteinte : - 19 mètres

Matériel nécessaire : 1 corde de 20 mètres
20 mètres d'échelles

Explorations : URSUS 1969
URSUS - EPIA - S.M.SP. - TRITONS 1970

Topographie : Voir URSUS bulletin N° 14 page 25

3/ Chourum des TRITONS Ou Gouffre U 49

X = 876,76

Y = 275,34

Z = 2345 m. environ

Accès : Voir Baume des Toulousains ou U 48. Le Chourum des Tritons se trouve à environ 20 mètres au Nord de la Baume des Toulousains.

Description : Simple puits à neige qui s'est développé dans une diaclase orientée E-W . Présence de 2 orifices donnant chacun sur un puits. Les deux puits sont parallèles et communiquent par une lucarne.

Côte maximum atteinte : - 15 mètres environ

Matériel nécessaire : 1 corde de 20 mètres

Explorations : URSUS - EPIA le 14 juillet 1970

URSUS - EPIA - TRITONS - S.M.S.P. le 5 aout 1970

Topographie : Non effectuée

4/ Baume à Eclipses ou Grotte U 51

X = 876,65

Y = 275,36

Z = 2400 m. environ

Accès : Du clos Goutourier, emprunter le sentier muletier marqué sur la carte IGN I/20.000 qui mène au sommet du Barnier. Passer devant l'entrée de la Baume Soupirail U 37. De l'extrémité supérieure du sentier, remonter la crête de l'Etoile en se déportant sur la droite. La cavité est alors visible d'assez loin. Elle se trouve au sommet d'un thalweg assez encaissé.

Description.: Cavité se développant en méandre avec plusieurs orifices. Facilité d'accès par un orifice supérieur qui donne dans la salle d'entrée. La cavité se termine sur une trémie infranchissable.

Côte maximum atteinte : ? Le levé topographique n'a pas été effectué.

Matériel nécessaire : Néant

Explorations : URSUS - EPIA le 14 Juillet 1970

URSUS - EPIA - TRITONS - S.M.S.P. le 15 aout 1970

Topographie : Non effectuée .

4°) VALLON DES TRUCHIERES

I/ Chourum "Ice-Cream" ou Gouffre U 50

X = 876,67

Y = 275,39

Z = 2350 m. environ

Accès : Du col qui se situe entre la crête de l'Etoile et la tête de Pra Purc, descendre dans le vallon de Truchière en suivant le pied de la falaise sud. Lorsqu'après avoir traversé une casse le replat suivi se termine, emprunter une petite vire aérienne qui mène au porche de la cavité.

Description : Du porche d'entrée aprt un névé en petite pente inclinée qui donne sur un lac gelé. au milieu de ce lac part un puits de 5 mètres de profondeur deviant sous le lac et se terminant en cul de sac. Au dessus du névé par un réseau supérieur, nécessitant une escalade de 3 mètres par deux fois, on arrive au sommet d'un puits de 20 mètres de profondeur et de 5 à 6 mètres de diamètre. A mi-hauteur se trouve une plateforme servant de relais. Au fond de ce puits les parois et le sol sont recouverts de glace. Au travers des éboulis qui s'y trouvent s'amorce une galerie qui au bout de 4 mètres se trouve obstruée part un pillier de glace. la progression dans cette galerie descendante se fait en rampant.

Côte maximum atteinte : - 15 mètres

Matériel nécessaire : 30 mètres d'échelles
I corde de 20 mètres
I élingue de 5 mètres
2 pitons et une main courant de 3 mètres pour passer la vire à l'extérieur, avant l'entrée.

Topographie : Non effectuée .

Exploration : URSUS - EPIA le 6 aout 1970
URSUS le 6 septembre 1970

2/ Chourum de la Parza ou Gouffre U 52

X = 878,55

Y = 275,65

Z = 1670 m.

Accès : Du hameau du "Sereq, emprunter le sentier qui mène à la Baume Méanne. le chourum de la Parza se trouve à l'entrée du vallon sur la face Nord, au pied d'une fissure verticale assez marquée dans la falaise

Description : L'orifice de 30 m. par 25 m. donne accès à un puits où l'on trouve de façon permanent une quantité très importante de neige et de glace. Le niveau de cette glace dans le puits d'entrée est variable d'une année à l'autre et peut varier d'une dizaine de mètres. Il est nécessaire d'installer 80 mètres d'échelles pour accéder à la côte - 75 mètres au pied du premier puits. La base de ce puits est occupée par un névé très important. L'une des branches de la galerie où le névé mesure une vingtaine de mètres, mène à la côte - 100 m. dans une salle au sol jonché d'éboulis sans aucun espoir de continuation. A l'opposé, la galerie est beaucoup plus spacieuse (20 x 20 m.) et le névé plus long (50 m. environ). A environ 100 mètres de la base du puits se trouve une diaclase perpendiculaire à la galerie. A environ 30 mètres du départ de la diaclase se trouve un premier puits d'environ 20 mètres se terminant en cul de sac sur un remplissage de boue. Quelques mètres plus loin se trouve un second puits parallèle au premier qui part au pied d'une cascade stalagmitique. A onze mètres du sommet de ce puits, une chatière qui démarre à l'extrémité d'une vire concrétionnée donne sur un troisième puits identique aux deux premiers. Aucun espoir de continuation. La seule possibilité est de remonter au mât la cascade pétrifiée, recouverte de moon-milk qui se trouve dans la salle terminale.

Mesures effectuées: température 0,5 °C
degré hygrométrique 95 % à la côte - 120 m.

Côte maximum atteinte : - 155 mètres pour un développement total de 300 mètres environ

Matériel nécessaire : 100 mètres d'échelles

I corde de 10 mètres

I corde de 25 mètres

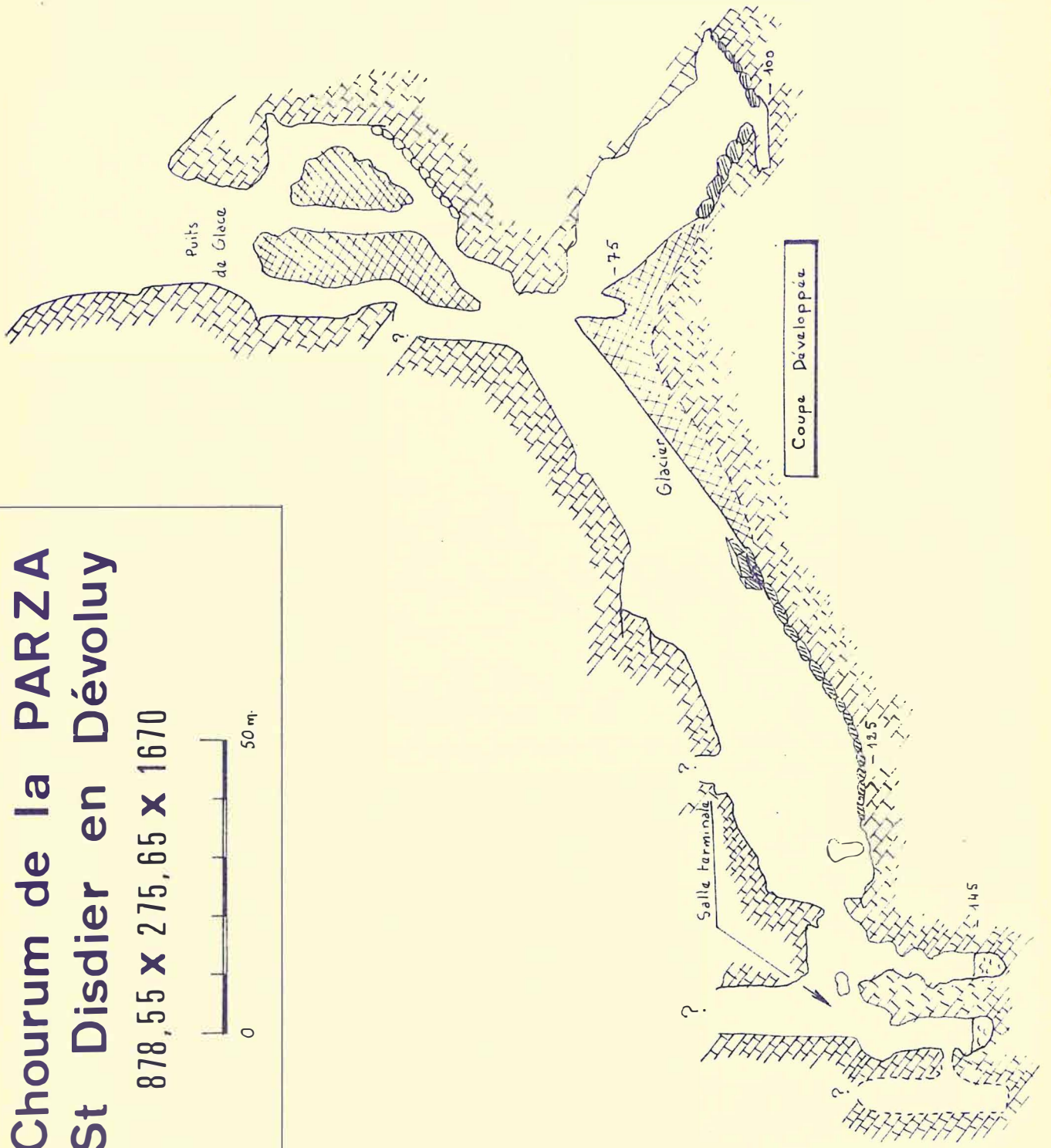
Explorations : E.A. martel 1899
Bourgin 1937
Spéléo-Club de Marseille 1959
URSUS - EPIA - TRITONS - S.M.SP. 1970

3/ Cavités du sommet du vallon de Truchière :

Un dizaine de cavités ont été repérées au sommet du vallon et feront l'objet d'explorations et de topographies à un prochain camp.

Chourum de la PARZA St Disdier en Dévoluy

878,55 x 275,65 x 1670



5°) VALLON GIRIER

Un inventaire aussi précis que possible a été dressé des cavités reconnues l'an passé. L'exploration rapide des plus importantes cavités a donné de bons résultats. Le marquage de presque toutes les cavités connues de ce vallon a été effectué. Ce vallon demandera encore de gros efforts pour un inventaire complet et précis.

Liste des cavités de ce vallon :

GF 7 - GF 8 - GF II - GF I2 - GF I3 - GF I4 - GF I5 - GF I6

U 24 - U 25 - U 26 - U 27 - U 28 - U 29 - U 30 - U 31 - U 32 - U 33

6°) TORRENT DES ADROITS

I/ Grotte des Retardés ou U 23 :

X = 878,02

Y = 273,55

Z = 1740 m.

Accès : Du Pré de Laup partir ver le Sud à travers le petit bois de mélèzes, en direction du torrend des adroits. On rejoint celui-ci à l'endroit où il sort d'un canion. Remonter ce canion jusqu'à l'endroit le plus étroit (moins de 1 m.). A cet endroit pour continuer il faut escalader une petite cascade de 2 ou 3 mètres. Sur la gauche s'ouvre un grand porche: la grotte des Retardés.

Description : Cette grotte s'est ouverte aux depens d'une diaclase et d'un joint de stratification. Son développement total est d'une dizaine de mètres. Son porche a environ 6 m. de haut sur 2 m. de large à l'entrée, et s'évase vers l'intérieur.

Intérêt stratégique : possibilité de bivouac !

Matériel : Néant

2/ Grotte des Fadas ou U 45 :

X = 877,90

Y = 273,40

Z = 1740 m.

Accès : Située juste au dessus de la grotte des Retardés, sur la même rive du torrent des Adroits. Son ouverture n'est pas visible du lit du torrent. Il faut remonter le torrent sur une cinquantaine de mètres puis revenir en escaladant le versant.

Description : Développée aux dépens d'un joint de stratification. C'est une conduite forcée de 3 à 4 m. de diamètre aux parois très régulières. Son développement atteint 30 mètres. Elle se termine par un abaissement brusque de la voute vers le sol argileux. Une désobstruction demandant d'important moyens pourrait offrir une possibilité de continuation.

Matériel : Néant

3/ Grotte des Fatigués ou U 46 :

X = 877,70

Y = 273,30

Z = 1800 m.

Accès : De la grotte des Fadas, partir en direction du Sud-Ouest, c'est à dire, obliquer vers la droite dans un cirque entouré de falaises très basses. Monter une dénivellation de 60 m. vers le point le plus haut de ce cirque. La grotte s'ouvre au ras du sol. Hauteur 0,50 m., largeur 2 mètres.

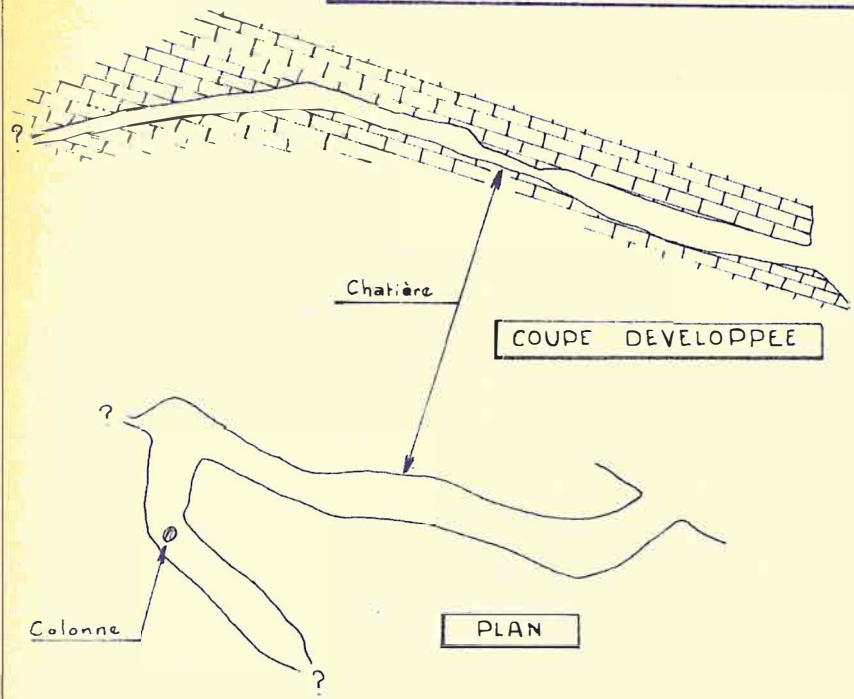
Description : Développée aux dépens d'un joint de stratification, cette grotte présente en son milieu une chatière dans l'argile qui a déjà été désobstruée par une équipe que nous supposons être le groupe Catamaran. Elle se termine par deux étroitures impénétrable.

Matériel : Néant .

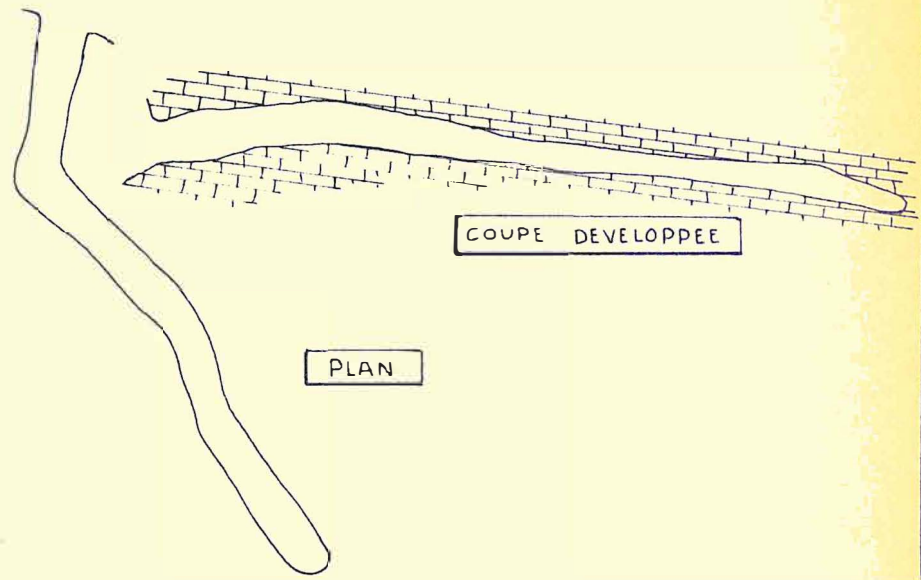
4/ Prospection : Une prospection nous a permis de repérer six cavités à cet endroit du torrent des adroits.

Ce sont : U 39 - U 40 - U 41 - U 42 - U 43 - U 44

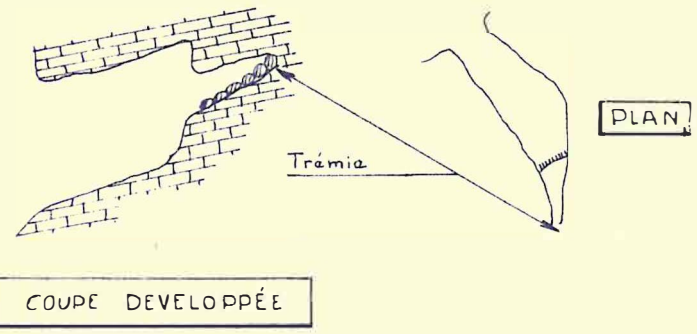
Grotte des Fatigués - U 46



Grotte des Fadas - U 45



Grotte des Retardés - U 23



Commune de Saint Disdier en Dévoluy
 Htes Alpes
 Torrent des Adroits



C A R T O G R A P H I E



Sur le plan de la cartographie, nous avons deux reproductibles (contre-calque) de 2,02 m. par 0,97 m. chacun, qui sont les agrandissements à l'échelle I/5000 ième du Massif du Dévoluy. Ces documents sont la reproduction des plans directeurs :

- I/ St. Bonnet N° 1
- 2/ St. " N° 2
- 3/ " " N° 5
- 4/ " " N° 6

Ils sont en outre, vièges de toutes inscriptions en surcharge.

Pour les tarvaux délimités dans notre secteur d'opérations, nous avons un autre reproductible plus petit (1,90 x 0,83) toujours au I/5000, sur lequel sont reportées toutes les cavités que nous connaissons à ce jour.

Etant donné, par ses dimensions, le coût élevé de ce document, nous ne pouvons l'insérer dans ce bulletin. Néanmoins, à la page suivante vous trouverez le titre et la nomenclature des cavités qui accompagnent ce plan.

MASSIF DU DÉVOLUY

(HAUTES ALPES)

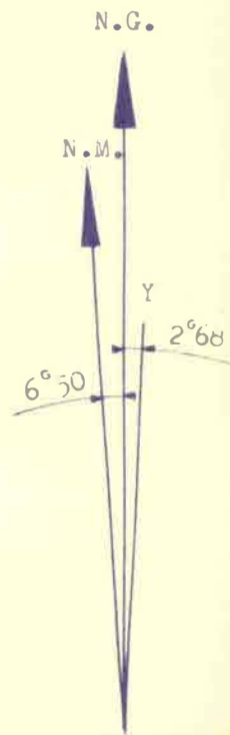
CARTE HYDROLOGIQUE ET SPELEOLOGIQUE DU VERSANT EST DU GRAND FERRAND

La déclinaison magnétique correspond au centre de la feuille, et au 1er juillet 1969

LEGENDE :

- 1/** Les cavités dont les repères sont soulignés, ont une profondeur de plus de 30 mètres.
- 2/**
- n Grotte fossile
 - n[~] " " recoupant une circulation pérenne
 - n[~] " " " " temporaire
 - v Grouffre fossile
 - v[~] " " recoupant une circulation pérenne
 - v[~] " " " " temporaire
 - Emergence pérenne impénétrable
- 3/**
- ⊕ Cavité dont l'exploration et la topo sont terminées
 - ⊕ Exploration en cours, topo commencée
 - ⊕ L'exploration est faite, mais la topo non effectuée
 - ⊕ Exploration à faire ou en cours, topo non commencée

HYDROGRAPHIE
TOPO



La déclinaison magnétique diminue chaque année de 14 minutes centesimales.

0m 50m 100m 200m 300m

ECHELLE : 1/5000

Nomenclature

Dernière date de mise à jour de la carte : Janvier 71

T	Repère	H	Nom	Coordonnées			Topographie	
				X	Y	Z	année	auteur
INVENTAIRE EFFECTUÉ PAR LE GROUPE SPELEOLOGIQUE ET DE PLONGÉES SOUTERRAINES DE L'ILE DE FRANCE (G.S.P.S.I.F.)								
⊕	<u>GF 1</u>	v	Chourum du pied du Barnier	876,56	274,61	1750	1969	URSUS
⊕	<u>GF 2</u>	n	Baume soufflante	878,57	274,42	1710	"	"
⊕	<u>GF 3</u>	v	Chourum Maggy	878,17	274,55	1810	"	"
⊕	<u>GF 4</u>	v	Chourum caché	878,56	274,79	1760	"	"
⊕	<u>GF 5</u>	n	Baume du Barnier	878,29	275,01	1810	"	"
⊕	<u>GF 6</u>	v	Chourum Barnier N° 1	878,16	274,61	1808	1969	URSUS
							1960	S.C.M.
⊕	<u>GF 7</u>			877,42	274,35	1997		
⊕	<u>GF 8</u>			877,44	274,10	1998		
⊕	<u>GF 9</u>			877,42	275,90	1998		
⊕	<u>GF 10</u>			876,98	271,42	1830		
⊕	<u>GF 11</u>			876,27	271,10	2100		
⊕	<u>GF 12</u>			876,98	271,42	1830		
⊕	<u>GF 13</u>			876,98	274,20	1750		
⊕	<u>GF 14</u>			877,92	274,45	1835		
⊕	<u>GF 15</u>			877,57	275,90	1998		
⊕	<u>GF 16</u>			877,57	275,90	1998		
⊕	<u>GF 17</u>							

INVENTAIRE EFFECTUÉ PAR LE GROUPE SPELEOLOGIQUE ET DE PLONGÉES SOUTERRAINES DE L'ILE DE FRANCE (G.S.P.S.I.F.)

	●	Source du bas Girier	878,40	274,05	1680	1970	URSUS
	●	Source de l'Esculou	877,56	274,35	1935	1968	URSUS
U	●	Source des Chourams	879,85	274,65	1835	1967	URSUS
⊕ U 1	n	Grotte de la Vigie	879,18	277,14	1750	1967	URSUS
⊕ U 2	v	Chouram Long	878,80	274,56	1611	"	"
⊕ U 3	v	Chouram du Boutourier	878,77	274,65	2352	1967-68	"
⊕ U 4	v	Chouram Dupont	878,78	274,57	1615		R. de Joly
⊕ U 5	v	Baux Martin	878,80	274,77	1870	1967	URSUS
⊕ U 6	v	Chouram Martin	878,86	274,58	1585	1929	R. de Joly
⊕ U 7	v	Chouram du Pot	878,74	274,6	2120	1896	Martel
⊕ U 8	n	Grotte du Barnier	878,60	274,64	1677	1967	URSUS
⊕ U 9	n	Grotte Jumelle 1	878,59	274,57	1930	"	"
⊕ U 10	n	Grotte Jumelle 2	878,40	274,35	1960	1968	"
⊕ U 11	n	Grotte Lili	878,45	274,57	1655	1967	"
⊕ U 12	n	Grotte Lobby	878,45	274,29	1870	"	"
⊕ U 13	n	Baume Romagère	877,80	273,71	1910	1968-69	"
⊕ U 14	v	Camarguier	877,08	274,45	1930	1967 à 69	URSUS
⊕ U 15	v	Chouram Barnier N° 2	878,09	274,66	1840	1964	S. Catamaran
⊕ U 16	v	Chouram de la Chèvre	878,05	274,67	1870	1937	SC Paris
⊕ U 17	n	Trou " Souffleur Aspirant "	878,51	274,95	1750	1896	S.A. Martel
⊕ U 18	v	Baume de l'Esculou	877,49	274,29	1930	1969	URSUS
⊕ U 19	n	Grotte de Porche	877,56	274,25	1930	1969	URSUS
⊕ U 20	n	Grotte des Parceurs	877,77	274,27	1930	1969	URSUS
⊕ U 21	n	La mini Grotte	877,78	274,26	1930	1969	URSUS
⊕ U 22	v	Chouram du Bidon	878,87	275,56	1649	1969	URSUS
⊕ U 23	n	Grotte des Retardés	878,02	275,55	1740	1970	URSUS
⊕ U 24			878,70	274,27	2120		
⊕ U 25			878,55	274,59	2090		
⊕ U 26			878,81	274,57	2240		
⊕ U 27			877,04	274,26	2130		
⊕ U 28			877,49	274,06	1980		
⊕ U 29			877,57	274,10	1935		
⊕ U 30			877,55	275,88	1920		
⊕ U 31			877,65	275,86	1850		
⊕ U 32			877,69	277,77	1610		
⊕ U 33	n	Grotte du Pas la Cloche	876,47	274,77	2550	1970	(EPIA URSUS (BASP TRITONS)
⊕ U 34		Grotte de la Pétroua	875,13	275,20	2010		
⊕ U 35	n	Grotte de l'Etoile	878,84	275,19	2215	1959	SC. Marseille
⊕ U 36	n	Baume des 7 Couronnes	875,75	275,06	2430		
⊕ U 37	n	Baume Soupirail	876,75	276,28	2510	1970	(EPIA URSUS (BASP TRITONS)
⊕ U 38	n	Baume du Guêt	876,67	276,29	2510		
⊕ U 39			878,00	275,40	1780		
⊕ U 40			878,05	275,40	1760		
⊕ U 41			878,10	275,55	1680		
⊕ U 42			878,12	275,55	1680		
⊕ U 43			878,15	275,55	1650		
⊕ U 44			878,15	275,55	1650		
⊕ U 45	n	Grotte des Padas	877,90	275,40	1740	1970	URSUS
⊕ U 46	n	Grotte des Fatigués	877,70	275,30	1800	1970	URSUS
U 47							
⊕ U 48	n	Baume des Foulousains	878,75	275,25	2550	1970	(EPIA URSUS (BASP TRITONS)
⊕ U 49	v	Chouram des Tritons	878,75	275,34	2515	"	"
⊕ U 50	v	Chouram Ice-Cream	878,67	275,39	2550	"	"
⊕ U 51	n	Baume à Éclipses	878,65	275,35	2400	"	"
⊕ U 52	v	Chouram de la Farza	878,55	275,55	1670	1899	S.A. Martel
						1937	BOURGIN
						1959	S.C.M.
						1970	EPIA URSUS
⊕ U 53	n	Baume des Gmamois	878,65	275,28	2250		

P A R T I C I P A T I O N

- GROUPE LYONNAIS DE RECHERCHE SPELEO-KARSTOLOGIQUE " URSUS " (LYON)

- BREYSSE Bernard
- CLOITRE René
- CLOITRE Marie-Hélène
- DESCHAMPS Claude
- FERNANDEZ Liberto
- GRON Marc
- PEGUY Jacques
- TRAYNARD Gérard

- CLAN DES TRITONS (Lyon)

- FERREIR Christian
- PHILIPPE Bernard

- SPELEO-CLUB " EPIA " (Toulouse)

- BESSET Yves
- PLAT Jean-Yves
- LE GUELLEC Yves

- SOCIETE MERIDIONALE DE SPELEOLOGIE ET DE PREHISTOIRE (Toulouse)

- GERBER Jacques

- SPELEO-CLUB DE PONT DE BEAUVOISIN (Isère)

- CAVALLIN Gérard
- MONNIN André
- POLAUD Jéfome

- SOCIETE SPELEOLOGIQUE ET PREHISTORIQUE DES PYRENEES OCCIDENTALES

- LOPEZ Colette

du camp d'été dans le Dévoluy

Samedi 25 Juillet

Au départ de Lyon, le matériel est chargé dans une "estafette", dans la voiture de Lili et dans celle de Jacky. Arrivé dans le Dévoluy à 7 heures du soir, le matériel est chargé dans la remorque de monsieur Chaillol, puis monté jusqu'au pré de l'Aup. Colette arrivée avec nos covoyeurs aide à monter le camp. Il fait un temps magnifique et le mistral s'en mêle.

Bernard venant de Vaison la Romaine, puis Marc, René et Marie Hélène arrivent vers 9 heures du soir.

Dimanche 26 Juillet

Installation de la cuisine et de la bibliothèque sous la tente de Bob, de la salle à manger sous la grande tente de Lili, ainsi que des tentes contenant le matériel et l'intendance.

Lili descend au village pour aller chercher 25 Kg de pomme de terre, ce qui nous permet de faire un bon plat de frites le soir.

Plusieurs équipes se partagent les différentes tâches; installation des douches, creusement des guogues et de la poubelle.

Équipement du premier puits du camarguier

Le soir, Obélix rallie le camp après avoir terminé son stage à Font d'Urles, en pleine forme pour faire les quatre cents coups.

Lundi 27 Juillet

Marie Hélène reste au camp.

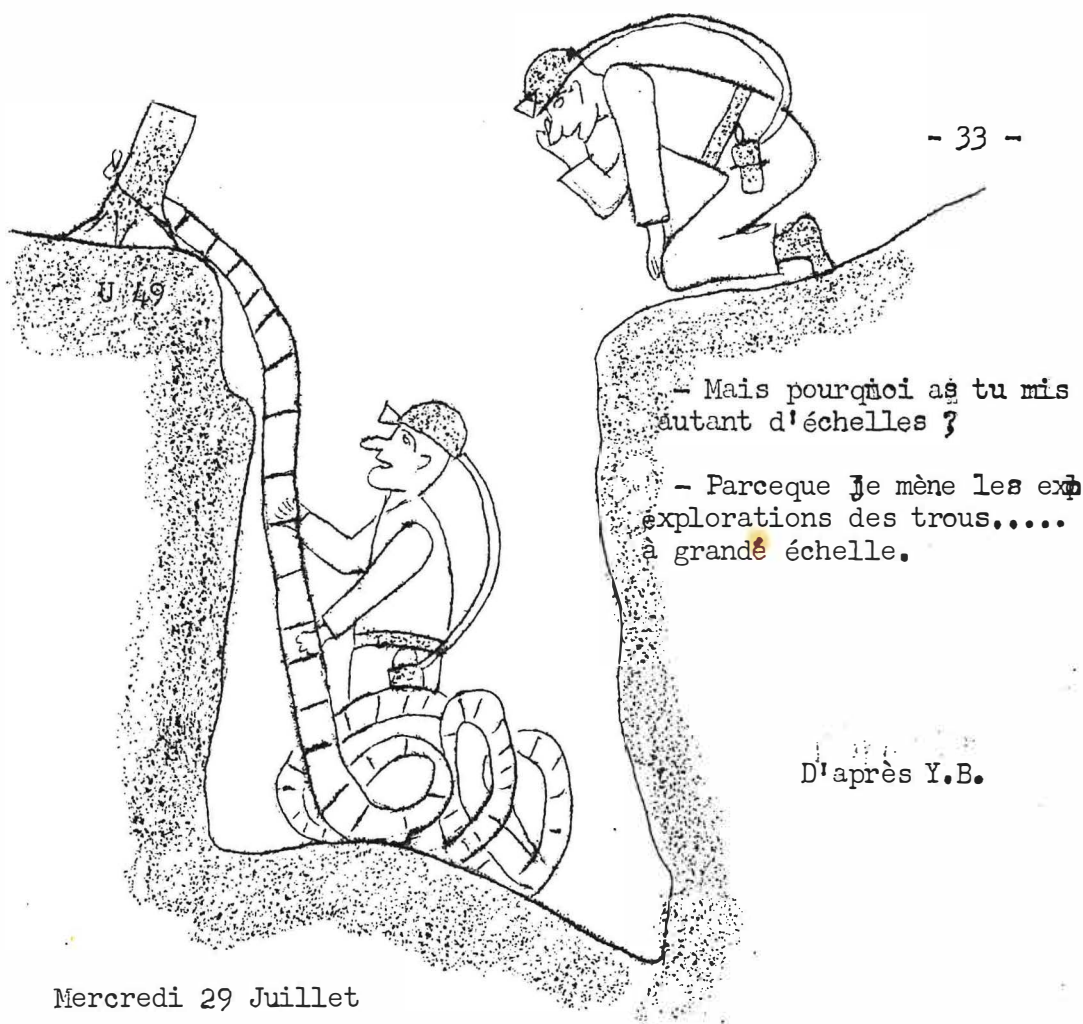
Départ du camp vers 9 h et demi pour le reste de l'équipe qui va équiper la beaume fromagère. Rentrée vers 11 heures, l'équipe ressort vers 18 h

Obélix resté en surface fait de la prospection dans le vallon Girier jusqu'à la crête des grandes Charances. Par la même occasion, il prends un grand coup de soleil.

Mardi 28 Juillet

Lili qui a mal aux dents se réveille avec une grosse tête. Il décide de descendre à Gap chez un dentiste. Il remonte vers midi après avoir fait des courses pour l'intendance, et après avoir vu Jean Tourès Naturellement il n'a pas vu de dentiste.

Après midi, Lili, Colette et Jacky descendent dans le camarguier pour l'équiper jusqu'au fond. Arrivés en bas du P40, Colette décide de faire le méandre infernal (La pauvre !)Après quelques acrobaties de Lili (Qui espère sans doute épater Colette), ils remontent à plus de dix heures du soir bien accueillis par le cuistot qui est obligé de mettre sa choucroute à réchauffer.



Mercredi 29 Juillet

Le matin, le camp est réveillé par Claude qui a passé une bonne nuit à la garze de Veynes et qui arrive ce matin avec le laitier (Ce n'est pas seulement une image)

Aujourd'hui est une grande journée de prospection. Nous partons marquer et repérer les trous dans le vallon de grand villard et dans le vallon Girier.

Lili, toujours sans lumière découvre un puits de dix mètres au fond du U23. Aussitôt Jacky et René y jettent dix mètres d'échelles.....pour ne descendre que 1 m et demi.

Pour le reste, voir compte rendu technique....

On note que Obélix est de plus en plus infernal (Y veut une paire de baffescelui là!.....)

Jeudi 30 Juillet

Obélix, Marie Hélène, René et Marc descendent faire des courses à Corps. Le reste de l'équipe va faire une reconnaissance vers le U24 et la Parza.


L'après midi, une première équipe (Marie Hélène, René, Marc Bernard et Colette descendent le mat dans le camarguier jusqu'au fond du P40.

La deuxième équipe, Lili Jacky et Claude descendent vers 17 h prennent le relais de la première équipe en bas du P40 et à l'aide du mat découvrent un passage supérieur permettant d'éviter le méandre infernal.

.....

.....
Nous avons eu la visite de René Maurer et de Gérard Dou de Toulon qui se proposent de descendre dans le camarguier demain matin.

Formation d'une Jackymite vas par I.B.



- Pouf!! J'ai battu tous mesPFF!...records de progression en méandre...PF!... Tiens!..Ily a longtemps que tu es là Jacky?

Vendredi 31 Juillet

Marc part ce matin vers 7heures en direction de la cote.

Lili et Claude descendent à St Disdier pour boire une bière.

Vers 10 h et demi, Jacky, Bernard, René et Obélix vont prospecter dans les gorges du torrent des Adroits. Des nombreuses cavites sont découvertes, notemment deux au fond desquelles on entends couler de l'eau, mais il y a un important travail de désobstruction a effectuer.

Au retour, vers 3 heures, nous trouvons René de Gap et Gérard de Toulon qui se préparent à descendre dans le camarguier.

Lili nous a préparé une excellente paëlla maison arrosé d'une bonne bière.

Lili et Jacky descendent ensuite dans le camarguier, vers six h au moment où le gapois et le toulonnais en remontent. Ils remontent vers 11 h et des frites croustillantes les attendent .

Samedi 1 Août

- 35 -

A 9 h, nous partons en direction du torrent des Adroits, avec peinture, marteau, burin, pelles, cordes ect..ect...sans oublier le casse croute de midi.

Nous faisons la topo de quelques cavités que nous repérons sur la carte. Nous faisons également de la désobstruction. Nous essayons de désobstruer la U39 au fond de laquelle on entend couler de l'eau; mais il faut remuer de l'argile et l'évacuation des déblais pose des problèmes.

Dans la U41, la désobstruction paraît plus facile, car c'est une conduite forcée ensablée, mais la quantité de sable à déplacer nous fait peur, et nous sommes ridicules avec nos petites pelles bêches. Il nous faudra étudier le problème et revenir avec des moyens plus efficaces.

De retour au camp vers 19h, Colette décide de descendre dans le camarguier. Naturellement, Jacky et Lili l'accompagnent (Il faudra me les surveiller ces deux là, hein?) Ils descendent vers 8h.

A 9h 30, c'est l'invasion. Yves débarque avec son équipe, Jacques et "Youn"; Gérard Cavallin et Jérôme de pont de Beauvoisin, et enfin Bernard Breyse, le tout juché sur la charette de monsieur Chailliol, conduite par Alain et Rolland. André Monin arrive une heure plus tard.

All heures, Yves, Jacques et André vont rejoindre nos trois loustics dans le camarguier.

Dimanche 2 Août

Etant satisfaits du camarguier à 4 heures du matin, pour 5 d'entre nous, c'est une journée de repos. André est reparti à la première heure ce matin.

René, Marie Hélène et Colette partent à leur tour.

L'après midi, l'équipe de Gap, J. Fourès, Joëlle, Francis, René et Alain Mattéoli vont sous la conduite de Lili, Jérôme et Jacky désobstruer le fond de la beume fromagète. L'opération ne donnera aucun résultat appréciable.

Pendant ce temps, une équipe prospecte le bas du Barnier. Il s'agit de Yves, Gérard C., Bernard B., Jacques. Ils désobstruent le U16 qui passe de -14 à -19 et se termine sur un cône d'éboulis. Ils découvrent également un trou soufflant à côté du Martin.

Lundi 3 Août

Tôt le matin, nous commençons à préparer le matériel pour le camp de trois jours prévu dans le cirque du Goutourier.

Arrivés sur place, commençons aussitôt prospection, reconnaissance et topographies. Obélix, Lili, Jacky et Youn s'attaquent à la topo de la beume soupirail qui fut mouvementée. Lili, le moral à zéro abandonne presque tout de suite. Nous avons cru bon de lancer 20 m. d'échelle dans un puits de ... 1,50 m. Nous avons emmené nos sacs car nous croyions pouvoir sortir par une extrémité ce qui nous éviterait de revenir dans le cirque de Goutourier et de rentrer directement au camp de base car nous ne restions pas avec l'expédition. La topo fut plus longue que prévu; nos sacs nous gênaient dans des passages de plus en plus bicornus. Comme il se faisait tard et que nous devions descendre au camp

.....

.....
de base , nous abandonnons la topo à mi chemin. Nous ressortons à la nuit, au passage nous exprimons notre gratitude à Yves pour le tour de cochon qu'il nous a joué en lui faisons boire par surprise son café juste au moment ou il jubilait tout haut devant les autres.

Vers 11 h du soir, de retour au camp de base, ou Lili épuisé dort déjà, Jacky et Obélix ouvrent une boîte surprise.... veine! C'est cassoulet! Bon appétit.

Mardi 4 Aout

Grand repos pour l'équipe Lili, Jacky, Obélix. Nous descendons l'après midi faire nos courses à Super Dévoluy. Lili en profite pour nous sortir sa dernière, la meilleure , il a perdu ses clefs de voiture.

Le soir, nous essayons d'associer au menu quelques boites surprises, cassoulet, épinard, champignons....

Mercredi 5 Aout

De bon matin, nous voyons descendre Youn , crevé, qui mettra la journée à profit pour se reposer.

Pour l'équipe du camp ee sera une dure journée de désobstruction à la beaume des forçats.

Le soir, l'équipe du goutourier redescend. La cote moins 200 a été éteinte dans la beaume des toulousains.

Jeudi 6 Aout

Repos complet pour tout le monde, mise a jour des topos et surtout de celle des toulousains qui succite le plus d'interêt. Le matériel est nettoyé révisé, rangé.

Pour les plus courageux, nouvelle séance de désobstruction dans la beaume des forçats.

Vendredi 7 Aout

Yves, Lili ,Jacques Gerber et Gérard Cavallin descendent dans la Parza. Une malheureuse tentative de desobstruction ne leur a pas livré le passage d'une étroiture.

Bernard Phillipe, Obélix et Jacky se livrent aux joies de l'archéologie autour de ce qui pour l'un est un puits, pour l'autre une habitation préhistorique (?) et pour le troisième un lieu de culte(??) Heureusement qu'ils n'étaient que trois, car le soir , aucun indice nouveau n'étant découvert, chacun resta sur sa position.

Samedi 8 Aout

Ce soir a lieu une grande réception. Toute la journée est occupée à rassembler le bois pour le feu de camp, à la fabrication des brochettes; une équipe est partie chercher de la viande rougr, des merguez

.....

.....et surtout du vin.

La réception devient vite une déception, il pleut par averses, il manque les trois quart des invités, et tout les quarts d'heure, il faut évacuer sous la tente car une averse commence.

La soirée est malgré tout très gaie et très animée. Vers minuit nos invités nous quittent, et Obélix, Bernard Phillippe et Lili partent rejoindre leurs foyers, pour eux , le camp du Dévoluy 70 est terminé.

Dimanche 9 Aout

Yves, Jean Yves, Gérard, Bernard et Jacky descendent dans la Parza. Ils réussissent à passer l'étranglement découverte lors de la précédente descente. Ils débouchent dans une petite salle vierge, mais hélas, au delà, il n'y a aucune continuation.

Lundi 10 Aout

Le matin, repas le plus complet . L'après midi, Piscine a Super Dévoluy, suivi le soir d'un repas au restaurant. L'ambiance est bonne mais on y mange mal.

Mardi 11 Aout

L'équipe Yves, Jacques et Jacky part le matin pour la beaume destoulousains. Ils atteignent moins 250 m avec trente m d'échelles . Une tentative de désobstruction n'a pas permis de poursuivre la progression.

Les gars restés au camp ont poursuivi le travail dans le torrent des adroits.

Mercredi 12 Aout

L'équipe partie la veille à la beaume des toulousains redescends après y avoir passé la nuit à chercher de nouveaux passages , sans résultats. En redescendant elle est passée par le vallon Girier où en faisant de la prospection, elle a découvert le U 50 ou Ice Cream.

Les gens restés au camp (Gérard Cavallin, Bernard Breysse, Jean Yves Plat) vont déséquiper la Beaume du Fromage. Partis vers deux heures de l'après midi, ils ne redescendrons que vers minuit en oubliant de déséquiper le réseau supérieur , soit vingt mètres d'échelles. Bravo!!!

Jeudi 13 Aout

Après un repos bien mérité le matin, tout le monde descends déséquiper le Camarguier Rentrés vers midi, ils ressortent crevés vers mi-nuit trente Un méga plat de frites fut alors le bienvenu

Vendredi 14 Aout

Récupération des vingt mètres d'échelles oubliées dans la Beaume fromagère et nettoyage du matériel.

Samedi 15 Aout

- 38 -

Retour pour le moins intempestif de Monsieur Marc Gron, Grand Responsable et Inspecteur principal du matériel . Il veut retrouver tout "son" matériel et a l'état presque neuf . Il faut donc revider les caisses déjà prêtes pour le départ au grand scandale de Monsieur le Président qui se propose de remanier son ministère.

Dimanche 16 Aout

C'est le départ. Monsieur Chaillol est venu chercher le matériel qui est entassé dans les voitures. On se sépare, comme c'est triste mais on se donne déjà rendez vous pour l'année prochaine.



- Après ce séjour sur la cote, je ne suis plus bon à rien.....
mais qu'est ce qu'il doit y avoir comme CO2.... j'ai un
de ces maux de tête!!!

L E C L U B U R S U S E N 1 9 7 1

- 1/ Etat civil : L'Association dite " URSUS " (Groupe Lyonnais de Recherche Sépélo-Karstologique) fondée en 1964, présente les formes et conditions requises par la loi du 1er Juillet 1901 et le Décret du 16 Aout 1901. Elle a pour objet la pratique sportive et scientifique de la Spéléologie.
(Extrait de l'article 1er des Statuts de l'Association)
- 2/ Siège Social : URSUS, 163 Boulevard de Stalingrad - 69 - Lyon (6)
- 3/ Local de réunions : Mois pair, local TRITONS 78 rue Mercière
- 69 - Lyon (2)
Mois impair, local URSUS 43 Boulevard des Brotteaux - 69 - Lyon (6)
- 4/ Local du matériel : 163 Boulevard de Stalingrad - 69 - Lyon (6)
- 5/ Réunions : - de Club : tous les MERCREDI à 21 heures
- de Comité Directeur : tous les trimestres
- de l'Assemblée Générale ordinaire : Une fois l'an
- 6/ Comité Diraecteur : Président - PEGUY Jacques
Vice-Président - DEBRABANT Christian
Trésorier - CHAPELLE François
Secrétaire - GRON Marc
Membres - DEBRABANT Marie-Claude
- TRAYNARD Gérard
- 7/ Charges et responsables :
Matériel - GRON Marc
Publications - TRAYNARD Gérard

Archives et fichier - DEBRABANT Christian

Fabrication d'échelle - GRON Marc

Relations extérieures - PEGUY Jacques

Responsable de la zone "Les Echelles" - TRAYNARD Gérard

8/ Numéro du compte chèque postal : URSUS C.C.P. N° I576 95 Lyon

Personnes accréditées pour la signature pour l'exercice I97I :

PEGUY Jacques

CHAPELLE François

GRON Marc

9/ Secteurs d'activités :

- Zone "Les Echelles", secteur triangulaire compris entre
Pont de Beauvoisin - Les Echelles - et Voiron

- Chartreuse : - cavité nommée "La Cambise"

- secteur "Les Fraisses", bois des Fraisses

- Dévoluy : - vallon du grand Villard

- plateau du Barnier

- vallon Gireir

- vallon des Truchières

- clos du Goutourier

- plateau Les Fontaines

- torrent des Adroits (versant Nord)

IO/ Représentant au C.D.S.R. : PEGUY Jacques

II/ Membres inscrits :

(voir page suivante)

Membres inscrits :

GALLO Christriane (coopération Brésil)
DUCLAUX Gérard 123 Bd. des Etats-Unis - 69 - Lyon (8)
FERAL Michel 2 place de Soest - 10 - Troyes
FERNANDEZ Liberto 12 rue de la Démocratie, Tour II2
les Minguette - 69 - Vénissieux
GALLO Gilbert (coopération Brésil)
GRON Marc 163 Bd. de Stalingrad - 69 - Lyon (6)

Membres Fondateurs

Membres Actifs

THELOZ Robert 2 rue Dumont Durville - 69 - Lyon (4)
TRAYNARD Gérard 101 rue Ney - 69 - Lyon (6)
CHAPELLE François 106 rue du Quatre Auot - 69 - Villeurbanne
PEGUY Jacques 86 cours Emiles Zola - 69 - Villeurbanne
DEBRABANT Christian 41 chemin de la Batterie - 69 - Bron
DEBRABANT Marie-Claude 41 chemin de la Batterie - 69 - Bron
CLOITRE René C.E.G. -42 - Bourg Argental
BREYSSE Bernard 198 route de Vienne - 69 - Lyon (8)
CLOITRE Marie-Hélène C.E.G. - 42 - Bourg Argental
GONZATO Jean-Pierre Allée Thénard - 69 - Décines

Membre d'Honneur et Fondateur

BESSET Yves 24 avenue de Lombez - 31 - Toulouse

/ \$ / \$ / \$ / \$ / \$ / \$ / \$ /

ASSEMBLEE GENERALE DU 14 JANVIER DE " URSUS "

(compte rendu)

- ORDRE DU JOUR :
- Rapport moral
 - Rapport d'activités
 - Rapport financier
 - Bilan matériel
 - Projets { Camp d'été 1971
 { Collaboration avec le Clan TRITONS
 - Renouvellement partiel du Comité Directeur
 - Modification du Règlement Intérieur
 - Modification des Statuts de l'Association
 - Questions diverses : Période de l'A.G.

Secours spéléo du club

PRÉSENTS : PEGUY Jacques, THELOZ Robert, DEBRABANT Christian et
Marie-Claude, TRAYNARD Gérard, GRON Marc, CHAPELLE François
DUCLAUX Gérard,
THELOZ Odile (invitée)

PROCURATIONS : de GALLO Gilbert et Christiane, BREYSSE Bernard

DEBATS Ouverts à 21 h. sous la Présidence de J. PEGUY, secrétaire
de séance M. GRON

I/ Rapport moral : (par J. Péguy)

Il semble que les effectif du club soient en diminution sur l'année précédente, mais que les activités non pas pour cela diminuées dans leur fréquence et leur dynamisme.

Le club s'est d'avantage ouvert sur l'extérieur à la suite de nombreuses activités communes avec d'autre groupes spéléo.

Le club a aussi effectué cette année beaucoup de sortie d'initiation. Malgré une activité sur le terrain relativement soutenue, le travail sur les zones spécifiques ne semble pas être très suivi, par manque de personnes responsables et organisatrices.

2/ Rapport d'activités : (par G. Traynard)

36 sorties pour 152 participations

- Miribel : 6 sorties; tres peu de résultats, grande anarchie.

A envisager des prospections dans un ordre rigoureux

- Dévoluy : I camp d'été étalé sur trois semaines qui a donné de bons résultats

A envisager des raids éclairs de 2, 3, ou 4 jours

Manifestations : Visite de fouilles archéologiques

Rally C.D.S.R. remporté par URSUS-TRITONS

Sortie ballade URSUS-TRITONS

- Cambise : 6 sorties. Beaucoup pour des resultats positifs mais lents. A envisager des sorties plus energiques pour aboutir a une conclusion.

- St. Pierre de Chartreuse: 3 sorties. peu de participants. Bons résultats. Région pouvant attirer notre intérêt.

- Divers : 4 sorties dont 2 d'initiation

- Sorties communes URSUS-TRITONS: 9 organisées par les TRITONS. La bagaie les caractérise, les causes incombent soit au temps soit aux organisateurs. Une seule fut réussie pleinement, celle de la grotte des deux Soeurs.

- Autres sortie communes: en mars , Ardèche (groupe Avens et Vulcain)
en mai , Hte. Garonne (groupe EPIA)
en octobre , ardèche (groupe G.R.E.S.S.)

Chacune parfaitement réussie et très interressante.

3/ Rapport financier : (par F. Chapelle)

Aucune grosse pépense n'a été effectuée cette année. Cependant aucune rentrée de fond importante n'est intervenue. Les comptes font apparait une balance déficitaire. Le compte est encore relativement bien approvisionné et ne donne pas d'inquiétudes pour l'exercice à venir. Il apparait que c'est la publication bulletin et autre qui est la plus grosse dépense.

4/ Bilan matériel : (par M. Gron)

Un inventaire complet est dressé. La nécessité de l'achat d'une corde de 100 mètres apparait. Le responsable fabrication d'échelle pour 1970 est mis a l'honneur . Nous arrivons maintenant à 300 mètres d'échelle au total. Le responsable matériel fait remarqué que depuis quelques années(2 ou 3) le matériel subi très souvent des dommages en sortie. Les causes semble être une certaine négligence et aussi le vieillissement de ce dernier.

5/ Projets :

- a) camp d'été - Le projet d'un camp inter-club en Roumanie est depuis quelques mois à l'étude par divers responsables. La participation est ouverte aux clubs EPIA - G.R.E.S.S. FOREZ - TRITONS - et URSUS . Ce camp remplacera cette année celui du Dévoluy.
- b) Collaboration avec les TRITONS - Un certain mécontentement général est exprimé quand à l'ambiance des réunions où les gens ne peuvent s'exprimer et par là faire connaissance, et d'autre part quand à l'organisation archique et folklorique des sorties communes. Une discussion est ouverte à ce sujet. Les moyens d'y remédier sont recherchés. Enfin l'éventualité d'une fusion avec ce groupe spéléo est étudiée. Un certain nombre de décisions sont adoptées par l'assemblée quant à la manière et les conditions d'une possible fusion.

6/ Renouvellement partiel du C.D. :

Pas de démissions. Sont sortants PEGUY Jacques et DEBRABANT Christian. Tous deux sont réélus à l'unanimité moins une voie.

7/ Modification du R.I. :

8/ Modification des statuts :

{ Voir page suivante
{

9/ Questions diverses :

- Etant donné que l'appel des cotisations F.T.S. et C.D.S.R. se situe en novembre-décembre, l'assemblée générale du club convoquée normalement en janvier-février se tiendra à partir de cette année en octobre-novembre.

- Debrabant Christian fait remarquer qu'il serait souhaitable de faire une information en se qui concerne les secours sous terre. Cette idée sera étudiée et mise en application.

Modification du Règlement Intérieur :

Article 6 . La cotisation annuelle est payable à l'année, au plus tard le jour de l'A.G. La radiation automatique est prononcée par le Comité Directeur, pour le non paiement de cette cotisation, et pour la non participation à au moins une reunion et une sortie durant l'année écoulée; à l'exclusion des membres effectuant leur service National. (ou engagé), ou étant domicilié hors du département où est situé le siège social de l'association.

Modification des Statuts de l'Association URSUS :

Article 7 alinéa 3 . Le vote par correspondance n'est pas autorisé. Le vote par procuration est admis pour les électeurs effectuant leur service National obligatoire, ou se trouvant le jour de l'A.G. hors du département où se tient cette dernière. Cependant chaque électeur ne pourra faire valoir plus de deux procurations à son nom.

N.B. : Le texte souligné constitue l'additif ou la modification par rapport en l'ancien texte.

Cloture des débats de l'Assemblée Générale à 0 h. 15

le secrétaire de séance

M. GRON

LE CLAN DES TRITONS EN 1971

I/ Définition : Le Clan dse TRITONS , anciennement clan de la
VERNA, a effectué une fusion avec le clan du
CORMORAN, et fonctionne depuis 1954.

Il dépend de l'Association des Eclaireurs et Eclaireuses de France.
(mouvement de scoutisme laïque - Association reconnue d'utilité
publique le 6 / 8 / 1925)

Ses statuts sont ceux de l'Association des E.E.D.F.

Le règlement intérieur correspond à un texte adapté par le Code
Equipe Route le 17-18 Mai 1964.

Le clan malgré son appartenance à cette Association bénéficie d'une
grande indépendance sans toutefois se détacher du Mouvement.

Son but est de former des adultes conscients de leur responsabilité.
Pour cela une activité principale est en plan : la Spéléologie, appliquée
sous toutes ses formes. Selon les adhérents et les saisons, naissent
des activités secondaires : plongée, ski, montagne, etc...

Le Clan est ouvert à tous sans distinction, à condition que les candi-
dats participent pleinement à ses activités.

2/ Siege Social : Local du Clan, 78 rue Mercière - 69 - Lyon (2°)

3/ Local de réunions : même adresse

4/ Local du matériel : même adresse

5/ Réunions : - de Clan tous les MERCREDI à 21 heures
mois pair, local TRITONS, 78 rue Mercière -69- Lyon (2)
mois impaire, local URSUS, Maison des Jeunes 43 Bd.
des Brotteaux - 69 - Lyon (6)

- des Responsables : suivant les nécessités
- de l'assemblée générale : tous les ans en Janvier

6/ Responsables administratifs :

<u>Chef de Clan</u>	- TOUSSAINT Guy
<u>Adjoint</u>	- CHAZALET Maurice
<u>"</u>	- LAURENT Roger
<u>Secrétaire</u>	- ROY Jacques
<u>Adjoint</u>	- LAMURE Guy
<u>Trésorier</u>	- CATTIN Michel et SCHROLL Rolland

7/ Charges et responsables :

<u>Matériel</u>	- ROY Jean-Pierre et SCHAAN Claude
<u>Bibliothèque</u>	- CROTTET Gilles
<u>Local</u>	- JAVEL Henry
<u>Initiation</u>	- JAMET Bernard et TOUSSAINT Guy
<u>Achat et cession matériel</u>	- LAURENT Roger
<u>Relations E.E.D.F.</u>	- TOUSSAINT Guy
<u>" C.D.S.R.</u>	- ROY Jean pierre
<u>" F.F.S.</u>	- LAURENT Roger

8/ Numéro du compte chèque postal :

E.E.D.F. Clan des TRITONS C.C.P. N° 3058 35 Lyon

Personnes accréditées pour la signature :

DUPHYL René	}	E.E.D.F.
GRISON Pierre		
CATTIN Michel	}	TRITONS
LAURENT Roger		

9/ Secteurs d'activités :

- Massif de la dent de Crolles : Trou du Glaz avec son réseau
Guiers Mort avec son réseau
- Combe de l'Ours (Villard de Lens)
- Les Diamats
- Complex du Choley
- Lépigneux (Hostias)

IO/ Représentant au C.D.S.R. : ROY Jean Pierre

II/ Membres inscrits :

ARNOUX Georges 75 bis rue Jean Moulin - 69 - Caluire
BABENKO Gilles 49 rue Maurice Flandrin - 69 - Lyon
BURTIN Paul 233 rue de Bresse - 39 - St. Amour
CATTIN Michel Vocances par Annonay - 07 -
CHAZALET Maurice 653 rue Condorcet - 69 - Villefranche
LAURENT Roger 2 place St. Nizier - 69 - Lyon (2)
LETRONE Michel 73 cours Tolstoï - 69 - Villeurbanne
ROCHET Monique 29 rue de la Métallurgie - 69 - Lyon (3)
ROY Jean Pierre 2 rue Jacquard - 69 - Lyon (4)
SCHROLL Roland 101 rue Paul Veyant - 69 - Villeurbanne
SOUTY Norbert 20 rue du Chariot d'OR - 69 - Lyon (4)
TOUSSAINT Guy 1 impasse des Tilleuls - 69 - Villeurbanne
CAVALLIN Gérard Cité des Cotes , B 8 - 69 - Yrigny
CERFON Didier 87 bis rue des Massus - 69 - Lyon (5)
COURTOIS Hubert 5 rue du petit David - 69 - Lyon (2)
CROTTET Gilles 32 avenue Marc Sangnier - 69 - Caluire
DUPUY Alain 6 route de Strasbourg - 69 - Lyon
FERRIER Christian - 39 - Clair Matin , St. Amour
FERRERO Michel - 20 montée des Forts - 69 - Caluire
GIOVANINI Alain Chemin du Goutet - 69 - Tassin la Demi-Lune
JAMET Bernard 32 rue Molière - 69 - Lyon (6)
JAVEL Henry 24 Chemin Bois Rousse - 69 - Caluire
LAMURE Guy 16 rue de la Démocratie , ZUP - 69 - Vénissieux
REGIS Martial J.T. 505 - 69 - Vienne
ROY Jacques 2 rue Jacquard - 69 - Lyon (4)
SCHAAN Claude 22 rue Pierre Plantée - 69 - Lyon (1)
ABORINE Anne 21 place de la Croix Rousse - 69 - Lyon (4)
BERTRAND Gisèle Clan de tritons 78 rue Mercière -69- Lyon (2)
PEJU Sylvie 503 avenue du 8 mai - 69 - Caluire

/ \$ / \$ / \$ / \$ / \$ / \$ / \$ /

ASSEMBLEE GENERALE DU 19 JANVIER DES " TRITONS "



(Compte rendu)

- ORDRE DU JOUR :
- Répartition des responsabilités administratives
 - Mise en place de responsables pour chaque charge
 - Fusion avec le Groupe URSUS
 - Programme des sorties
 - Aménagement du sous-sol du local TRITONS
 - Matériel
 - Stages

PRESENTS / ROY Jean pierre, JAVEL Henry, CROTTET Gilles, GIOVANINI Alain, CHAZALET Maurice, TOUSSAINT Guy, LAURENT Roger, DUPUY Alain, ROY Jacques, BERTRAND Gisèle, REGIS Martial, FERREIR Christian, CERFON Didier, CAVALLIN Gérard, FERRERO Michel, SCHAAN Claude, SCHROLL Roland, LAMURE Guy, JAMET Bernard, COURTOIS Hubert, SOUTY Norbert.

AUTRES PRESENTS : Mesdames LAURENT ET COURTOIS, CLAITTE, MICHARD Marc, PHILIPPE Bernard, Madame SOUTY.

- 1/ Répartition des responsabilités administratives : Un vote est effectué pour la liste proposée. Voir la liste page plus avant.
- 2/ Mise en place de responsables pour chaque charge : voir la liste sur page plus avant.
- 3/ Fusion avec le groupe URSUS : Une discussion est ouverte sur ce sujet. Un vote intervient pour prendre une décision.
- | | | |
|----------------|----|-------|
| Pour la fusion | II | voies |
| Contre " | 3 | " |
| Abstention | 6 | " |
- 4/ Programme de sorties : Rythme a accélérer. Concentration sur Hostiaz où il y a du travail à effectuer. Initiation des jeunes en falaises, par l'exploration du Crocet .

Une discussion est ouverte sur l'éventuelle participation des membres Tritons au camp d'été spéléo inter-club projeté en Roumanie. Quelques Jeunes sont intéressés apr ce projet.

Une information est donnée sur la réunion inter-clubs du 27 et 28 Mars 1971 à Chambéry (Savoie)

5/ Aménagement du sous-sol du local TRITONS : Une fois le sous-sol aménagé, celui-ci servira de lieu de réunion. Le rez de chaussé restera affecté à l'entrepot du matériel, et au activités secondaires telles que : Photos, installation de la maquette du Glaz, projection de diapositives et films, etc... Douze volontaires feront ces travaux d'aménagement au cours des vacances de Mardi Gras.

6/ Matériel : Le responsable dresse la liste du matériel que possède le clan.

7/ Stages : - d'Initiateur dans le cadre Rhône-Alpes, du 16 au 27 juillet 1971 à Font d'Urle
Candidature : ROY Jean Pierre
- d'Equipier 1er degré du 12 février au 5 mars 1971 par le C.D.S.R.
Candidatures : DUPUY Alain,
JAMET Bernard
FERRIER Christian

Roger LAURENT .