


VI

URSUS

Groupe Lyonnais De Recherche Spéléo-Karstologique



BIBLIOTHÈQUE

Bulletin de Liaison
Trimestriel

ANNEE 1966

N° 4-5

- EDITORIAL -

Comment mieux établir la continuité entre 1965 et 1966 qu'en groupant les numéros 4 et 5 de notre bulletin ?
Groupement en partie rendu nécessaire par des raisons d'ordre pratique : l'Assemblée Générale, au cours de laquelle le bilan de l'année 1965 a été donné, a eu lieu en Janvier 1966 ; le bénéfice de la séance de cinéma nous a permis d'acquiescer une machine à écrire, ce qui rend le travail du "Rédacteur en Chef" plus aisé ; changement de procédé d'impression de ce bulletin.

Le bilan de 1965, sans être parfait, possède malgré tout quelques points intéressants et positifs : répartition des cavités de Camarumba, un tiers de la prospection à Bénonces réalisé ; dans l'ensemble plus de sorties qu'en 1964, mais moins de sorties "travail".
Tout cela donné à l'actif du club ne devrait pourtant constituer, en toute honnêteté qu'un palmarès à bénéficiaires limités.

Pour 1966 un seul objectif : BÉNONCES. Amoins que ne se découvrent des aptitudes et des volontés (les deux étant nécessaires simultanément) pour d'autres sites. Quoique limité en terrain et en paysage (pour les esthètes !) le site de Bénonces est susceptible, dans l'état actuel des travaux, d'intéresser les plus difficiles par l'éventail des possibilités qu'il offre, évitant ainsi la monotonie. A moins que ce manque d'intérêt, que l'on veut considérer comme particulier, n'apparaisse comme un leurre, placé dans un contexte plus général.....

GILBERT GALLO

Président

EURBANN

Damidot

ANNE

- COMPTE RENDU D'ACTIVITES -

- OCTOBRE -

DIMANCHE 10

:

Sortie prévue à BENONCES. Annulée (Tanne aux Enfers) !
COTTIN Maurice, DUCLAUX Gérard, GALLO Gilbert, GRON Marc.

Participants :

DIMANCHE 17

: BENONCES (Ain)

La prospection prévue se limite au repérage du gouffre du Petit Janvais, en raison du mauvais temps.

Excursion à la source du Groin (niveau plus bas que le diverticule de droite) (malgré la pluie) Cascade de Carveyrieux ; Lapias d'Hauteville.

Participants :

BADOUD Christiane, COTTIN Maurice, FEVRE Noelle, GALLO Gilbert,

DIMANCHE 24

: BENONCES (Ain)

Exploration et topographie du Petit Janvais.

Prospection d'une partie de la bordure Sud de la vallée du Rhéby au niveau du chemin du téléphone, entre le Courarie et le Combe du Lot.

Participants :

COTTIN Maurice, GALLO Gilbert.

- NOVEMBRE -

Camp de la Toussaint : BENONCES (Ain)

SAMEDI 29

: Remontée de la cheminée du Mulet.

DIMANCHE 30

: Désobstruction de la doline proche de la vallée du Rhéby, et d'une autre près du camp: les deux sans résultat.

Prospection : traversée de la montagne de Chasse, à partir de la Combe de Janvais en direction de la Combe du Lot. Résultat néant sinon une doline de grande étendue sur la montagne de Chasse.

LUNDI 1er

: Topographie du Mulet

Découverte d'une nouvelle salle.

Participants :

Samedi 29-Dimanche 30: COTTIN Maurice, FEVRE Noelle, TRAYNARD Gérard.
Dimanche 30-Lundi 1er: BADOUD Christiane, GALLO Gilbert, GRON Marc,
Du Samedi au Lundi 1er: FERNANDEZ Liberté.

DIMANCHE 7 /:

BENONCES (Ain)

Nouvel essai de désobstruction de la doline près de la vallée du Rhéby.
Aucun résultat.

Prospection: repérage de la cavité signalée dans la vallée du Rhéby.
Recherche d'une cavité à la Chartreuse de Portes : néant.

Participants : BADOUD Christiane, HESSET Yves-COTTIN Maurice, DUPASQUIER Nicole,
FERNANDEZ Liberto, GALLO Gilbert.

JEUDI 11

BENONCES (Ain)

Exploration et topographie de la cavité située dans la vallée du Rhéby.
A noter:

- Possibilité de continuation par désobstruction
- Traces de fouilles archéologiques très rudimentaires
- Présence d'une abondante faune souterraine qui peut s'expliquer par les racines tapissant les parois de la cavité, après s'être insérées dans les fissures d'un banc rocheux d'une dizaine de mètres d'épaisseur!
- Quelques Chiroptères, probablement des Minioptères (à vérifier).

Participants : BADOUD Christiane, COTTIN Maurice, GALLO Gilbert.

DIMANCHE 21

ARTEMAIRE (Ain)

Avec les plongeurs du G.R.P.S.

- Source du Groin : le niveau des eaux ne permet aucune tentative.
- Fontaine de Ladue: réseau praticable sur quelques dizaines de mètres, puis exploration abandonnée à cause d'une voute mouillante déjà haute et risquant de siphonner en raison des pluies abondantes qui n'avaient cessé depuis le matin.

A signaler plusieurs coups de "tonnerre", semblant provenir du fond de la cavité, très nets durant l'exploration et à l'entrée de la grotte, et même perceptibles sur le plateau à une dizaine de mètres au dessus du cours du souterrain.

Origine: Air pulsé par l'amorçage de siphons ???

Vestiges archéologiques dans le hameau de Chonges:

- Époque romaine: tour de sémaphore (lac du Bourget visible par une passe) canaux d'adduction d'eau, baignoire creusés dans un bloc de calcaire massif.
- Époque plus récente: Hôpital dont seule la porte reste discernable, car maintenue par la clé de la voûte.

Participants : BADOUD Christiane, HESSET Yves, DUPASQUIER Nicole, GALLO Gilbert.

- DECEMBRE -

DIMANCHE 5

REVEL (Isère)

Repérage d'une grotte annoncée par les habitants comme "grotte très profonde". Profondeur ne dépassant pas une dizaine de mètres.

Participants : FERNANDEZ Liberto, FERRIST France, THELOZ Robert.

- JANVIER -

DIMANCHE 2 : BENONCES (Ain)

Prospection de la falaise de Villebois (partie Nord)
Repérage de 6 cavités de faible importance - à topographier.

Participants : BADOUD Christiane, GALLO Gilbert, GRON Marc, FERRER France.

DIMANCHE 23 : CIRCUIT DANS LE BUGET

Le travail prévu à BENONCES ne peut s'effectuer en raison de mauvais temps.

Participants : COTTIN Maurice, DUCLAUX Gérard, DUCLAUX Renée, FEVRE Noelle.

- FEVRIER -

DIMANCHE 6 : BENONCES (Ain)

Prospection de la vallée du Rhéby (partie aval) Aucune cavité, mais des affluents, rive gauche, sont repérés.

Participants : COTTIN Maurice, DUCLAUX Gérard, DUCLAUX Renée, FEVRE Noelle.

SAMEDI 19 DIMANCHE 20: Congrès INTERCLUBS à CHAMBERY

Participants : COTTIN Maurice, DUCLAUX Gérard, DUCLAUX Renée, FERNANDEZ Liberto, FEVRE Noelle, FERRER France, ROZIER Patrice.

DIMANCHE 27 : BENONCES (Ain)

Fin de la prospection de la vallée du Rhéby, jusqu'au niveau des prés d'Argironne (partie pouvant intéresser l'E.D.F.)

Les deux affluents repérés lors de la précédente prospection sont remontés jusqu'à la source, zone d'émergence diffuse pouvant correspondre aux sources de la Grange Lambert. Les affluents se trouvant en amont ne sont pas remontés.

Participants : BADOUD Christiane, BESSET Yves, COTTIN Maurice, DUPASQUIER Nicole, FEVRE Noelle, GALLO Gilbert.

DIMANCHE 27 : HOSTIAZ (Ain)

Exploration du gouffre Lepigneux.

Participants : FERNANDEZ Liberto, THELOZ Robert.

DIMANCHE 13

: Prospection prévue à HENONCES , empêchée par la neige.
Excursion au Col de Richmond (Pain de Sucre).

Participants

: BADOUD Christiane, COTTIN Maurice, FEVRE Noelle, GALLO Gilbert.

DIMANCHE 20

: HENONCES (Ain)

Zone du Rocher de Cuny

-Repérage et marquage des diaclases.

-Exploration de l'une d'elles

-Initiation à la topographie

-prospection en direction du creux de la Boulie

-Prospection partielle du Rocher de Cuny (repérage d'une cavité)

Participants

: BADOUD Christiane, DUCLAUX Gérard, DUCLAUX Renée, FERNANDEZ Liberto,
GALLO Gilbert, GRON Marc, PERRET France, ROZIER Patrice.

Echo de la réunion de Comité Directeur du 13 Décembre 1965.

Brin de philosophie humoristique à méditer.

Lors de la discussion du projet de modification du système des cotisations:

-Le trésorier !Je pense qu'il doit être ennuyeux , pour certains, de verser tous les quatre ou cinq jeudi , deux Francs \$!"

-Le Vice-Président: "Oh non ! je ne crois pas; pour certains c'est la seule activité!"

Et devant l'hilarité générale de préciser:

"Quand on me demande deux ou trois mois de retard, je me dis:Tiens, il y a si longtemps que je n'ai pas eu d'activité!"

Note de la rédaction:

Pour limiter l'épaisseur de ce bulletin, la suite de "Enfin du Vierge"
sera publiée dans le numéro six.

M.J.C. de la Guillotiére : 228, rue de Créqui LYON 3°

Le 16 JANVIER 1966

Présents : COTTIN Maurice, DUCLAUX Gérard, DUCLAUX Rosée, FERNANDEZ Liberto, FEVRE Noelle, GALLO Gilbert, GRON Marc, PERRET France, ROZIER Patrice, THELOS Robert.

Excusés : HESSET Yves, JOSSERAND Michel, BADOUD Christiane.

Le quorum étant atteint, la séance est ouverte à 10 heures.

Compte rendu moral et d'activité par GALLO Gilbert.

Il remarque que le nombre des adhérents est stable : 22 membres actifs. Cependant, la seule réalisation valable pour 1965, reste la publication du bulletin. Il est fait appel à chacun afin de rédiger des articles.

Bilan des activités: 159 sortants pour 40 sorties.

Il est bon de remarquer que sur 22 inscrits, seulement 8 sortent une fois par mois.

Bénonces:

Zone Janvais terminée, sauf l'aven du Mulot à topographier: c'est le 1er gouffre découvert par le Club.

Cornaranche:

Portet et M 70: les résultats sont publiés.

Matériel :

Fabrication d'échelles entachée d'erreurs.
Le carbure sera dorénavant à la charge du club: faillite totale de tous les systèmes de paiements essayés.

Le club s'est chargé d'un gros travail spéléologique en acceptant l'étude de l'implantation d'une retenue d'eau dans la zone Bénonces Nord-Combe du Lot pour le compte de l'E.D.F.

En conclusion le bilan est assez florissant, mais il faudrait que les membres accomplissent le passage du spéléiste au spéléologue

Compte rendu financier par DUCLAUX Gérard.

Michel FERAL, trésorier, ayant dû quitter Lyon pour des raisons professionnelles, Gérard DUCLAUX assure l'intérim de la trésorerie.

A part la grosse rentrée d'argent à la suite de notre séance de cinéma (3.325,10 Francs), les autres recettes compensent juste les dépenses de fonctionnement.

L'avoir au 31 Décembre 1965 s'établit à 3.869,72 Francs.
Donc bilan très satisfaisant.

Modification du Règlement Intérieur.

Le projet de modification de la cotisation étant adopté par 8 voix contre 1, la cotisation sera désormais payable à l'année.

L'énoncé rectifié de l'article 6 devient: " La cotisation annuelle est payable à l'année, au plus tard le jour de l'Assemblée Générale. Tout retard entraîne un avertissement du Comité Directeur etc "

Renouvellement partiel du Comité Directeur.

Raymond FERRIN démissionnaire au cours de l'année 1965, le Comité Directeur a pourvu à son remplacement par Maurice COTTIN, par 8 voix et une abstention, la ratification de ce remplacement est adoptée.

Ensuite, Patrice ROZIER, non électeur, procède au tirage au sort des 2 membres sortant du Comité Directeur. Ce sont:

-DUCLAUX Gérard et FERAL Michel.

Candidats à l'élection pour ces deux postes vacants: FERNANDEZ L.

Résultat au 1er scrutin:

DUCLAUX G.: membre sortant

-FERNANDEZ Liberto 9 voix
-DUCLAUX Gérard 6 voix -3 abstentions.

Le Comité Directeur pour l'année 1966 se composera ainsi, les charges ayant été définies au cours de la réunion de Comité Directeur du 25 JANVIER 1966

- Président	: GALLO Gilbert
- Vice-Président	: GRON Marc
- Trésorier	: DUCLAUX Gérard
- Secrétaire	: FERRET France
	: COTTIN Maurice
	: FERNANDEZ Liberto

L'Assemblée Générale est close à 12 Heures, l'ordre du jour étant épuisé.

000000000000000000000000000000

Chambéry 19 ET 20 Février 1966

52 CLUBS REGIONAUX SONT PRESENTS + 4 CLUBS SUISSES.

ACTIVITES

Samedi 19 Février.

De 14h à 17h 30 /:

Exercices et démonstrations de nouveaux matériels de sauvetage, en particulier de brancards:

-type marine US en toile et armature en lattes de bois plus ou moins flexibles.

-prototype révolutionnaire de brancard articulé de Fernand PELZL.

En outre tout le matériel d'exploration déjà vu au cours de la sortie du C.D.S. en 1965.

A 18h

Reception des congressistes à la Mairie de Chambéry.

A 20h 30

: Explorations et résultats des expéditions sur le Massif du Grandier par Bruno CARBOL (S.C.Chambéry) .Projection de photos Réseau du Biolet-Golet du Tombourin.

"A cause des rats " Amusement sur un thème spéléo, démontrant la nécessité de publier par J.X. CHIROUSSEL.

-Film en couleur sur le laboratoire souterrain de Moulis.

"Cave rescue" ,film anglais sur le sauvetage en grotte, malheureusement en version originale.

Dimanche 20 Février.

De 9h à 12h

: Compte rendu d'expéditions:

- Gouffre Berger par GARNIER (S.C. Valence)

- Aven d'Orgnac par Trébuchon: trois nouvelles salles immenses découvertes

- Scialet Moussu par CHAZALET (Tritons)

- Désert de Flaté par RIAS (Vulcains)

- Organisation des secours en spéléologie.

Adoption à l'unanimité de la création de "Spéleo-Secours".

De 14 à 18h

: -Expédition au CALADAIRE par le Groupe d'Avignon, avec projection de photos et commentaires "avé l'accent".

-La préhistoire dans la région grenobloise par A. BOCQUET.

-Les chauves-souris par B; de LORIOL (Dijon).

-Débats houleux sur les activités des spéléos suisses dans notre région.

-Film en couleur du Groupe Enfer (Villefranche S/Saône)

CONCLUSIONS

Ce Congrès a été très intéressant, mais l'ordre du jour surchargé ainsi que les trop nombreuses projections de photos ont fini par lasser.

Présentation succincte des zones de travail - Bilan partiel

Gilbert GALLO

Rappels chronologiques:

A la fondation du club, le site de Bémunnes était déjà connu des anciens du Clan Commandant l'Harminier. Plusieurs sorties s'y étaient déroulées sous la conduite de Raymond FERRIN, à qui la région avait été signalée comme intéressante au point de vue karstique. Lors de ces sorties, quelques explorations précédées de repérage, mais rien de systématique, n'avait été entrepris, malgré l'insistance de Raymond qui réalisait alors un important travail de documentation dont les résultats sont exploités actuellement.

Cette documentation est due, pour une grande part, à Monsieur SAUTIN, ancien instituteur à Bémunnes, qui année après année a établi un recueil des cavités de la région. D'autres personnes ont travaillé à Bémunnes; en particulier Messieurs HABART et PONTILLE en collaboration avec Monsieur SAUTIN. Mais, malgré l'intérêt de leurs travaux, rien n'a été publié.

Le Club entreprit, au printemps 1965 sur la base de la documentation recueillie, de réaliser le répertoire des cavités. Mais dès Juin, nous fûmes informés par le C.D.S. du Rhône que l'E.D.F., projetant des travaux dans le Bugey recherchait des clubs spécialisés susceptibles d'effectuer des prospections, dont l'une en particulier dans la région de Bémunnes. Une réunion en Septembre nous apporta les précisions nécessaires.

Le site de Bémunnes : Il est situé dans la partie Sud-Ouest du Bugey, en bordure de la vallée du Rhône qui remonte vers le Nord après avoir cherché un passage à l'extrême Sud du Bugey. Exceptés les monts de la Balme et le val d'Amby, que le Rhône sépare nettement du Bugey massif, Bémunnes se trouve sur les premiers contreforts des plateaux bugistes surplombant la vallée du Rhône par des falaises dépassant par endroits 100 mètres. D'ailleurs la dénivellation devient très importante en pénétrant plus avant dans le massif puisque la Chartreuse de Portes distante de 6 kms du Rhône à vol d'oiseau, est déjà à 1.000 mètres d'altitude; ce qui représente une dénivellation de 800 Mètres. Ces plateaux s'étendent vers le Nord jusqu'à la vallée de l'Albarin, et vers l'Est en direction des dépressions lacustres et marécageuses bordant la Nationale 504 (Virieu le Grand). Au delà ce sont respectivement les régions d'Hautville et du Valromey.

Autour de Bémunnes même, de profonds canyons découpent le massif; nous les avons choisis comme limites de la zone de travail. Au Nord la vallée du Rhéby et au Sud celles de la Perna de l'Arodin et du Tréfond plus digitées. Vers l'Est la limite choisie est le synclinal de la Combe de Janvais. Entre ces limites, la région est très accidentée; dépressions et buttes s'y succèdent.

Au point de vue géologiques, prédominance de calcaires Bathoniens et Bajociens à la tectonique tourmentée (failles); présence de dépôts morainiques (Glaciations quaternaires).

Les zones de travail :

Outre notre travail systématique de répertoire, il faut rechercher d'éventuelles relations hydrographiques entre la Combe du Lot, qui est le site E.D.F., et le pourtour du massif. Aussi, pour faciliter et rationaliser la prospection des sources et des cavités, nous avons divisé la région en 5 zones:

- Zone Est : Combe de Janvais
- Zone Nord : Vallée du Rhéby
- Zone Ouest : Falaise de Villebois
- Zone Sud : Creux de la Boule - Rocher de Cuny - Vallée du Tréfond
- Zone Centrale: comprise entre les limites précédentes.

I°): ZONE EST : Combe de Janvais.

Commencé en Juillet 1965, le travail a été terminé en Novembre. Trois gouffres étaient connus, nous en avons dressé les relevés topographiques.

- Gouffre du Chêne
- Gouffre de Petit Janvais
- Gouffre de Grand Janvais

Ce sont des gouffres de faible importance.

La prospection systématique d'une bande allant de 50 mètres à 100 mètres, dans le bois de part et d'autre de la route départementale 99 A, nous a permis de découvrir un autre gouffre baptisé "Aven du Mulot". La topographie qui en a été faite, s'est avérée trop imprécise pour réaliser un plan correct, car ce gouffre possède plusieurs niveaux se superposant en plan et en coupe. Il reste donc la topographie à refaire ainsi que la remontée d'une cheminée au mat d'escalade (escalade libre dangereuse). Ce sont les deux seuls points à terminer dans le secteur Janvais.

Outre les gouffres, de nombreuses dolines ont été repérées. Si la désobstruction de celle du Mulot a été couronnée de succès, deux autres essais sont restés infructueux. Le premier en bordure du pré de la Combe, le second vers la vallée du Rhéby, en bordure du sentier y conduisant à partir de la Combe.

Pour situer avec précision les cavités et les dolines, et pouvoir en donner les coordonnées Lambert, comme point de repère ne se trouvait ou ne se voyait dans le bois, il a été nécessaire de topographier le cheminement de la 99 A sur un kilomètre à partir de la ferme Janvais, ce qui nous a donné un axe de référence sûr.

En conclusion, pour cette zone, totalement dépourvue de réseau épiqué (pas de trace du début du ruisseau de Gotarelle indiqué en pointillé sur la C.E.M.) il semble qu'il n'y ait aucune relation avec la combe du Lot, au moins dans le sens Combe du Lot - Combe de Janvais, seul intéressant pour l'E.D.F., puisque la Combe Janvais se trouve à une altitude supérieure à celle du Lot (dans sa partie Nord) - Coupe ci-jointe.

La partie Sud où le synclinal disparaît, (Golet du Mur) voit apparaître le ruisseau de Gotarelle. Mais cette partie sera examinée avec la zone Sud de notre découpage.

Signalons hors de la zone, l'exploration et la topographie du gouffre de la Fayarde dans le bois du même nom, et une rapide prospection de la partie du Rhéby proche de la source, sous la Courerie, où quelques cavités de faibles importance ont été repérées, mais laissées pour plus tard car sans intérêt pour les recherches E.D.F.

2°) ZONE NORD : Vallée du Rhéby.

Malgré son site enchanteur, cette zone est d'un abord difficile. Très encaissée, 150 mètres de pente abrupte et de falaise, une végétation très dense en rendent le ratissage systématique pratiquement impossible. Aussi, nous sommes nous contentés d'une exploration limitée : topographie d'une cavité horizontale située une cinquantaine de mètres sous le "chemin du téléphone" à hauteur de la Combe de Janvais dans une petite reculée, et parcours de tout le cours du Rhéby, de l'aval vers l'amont, pour y repérer les affluents. Deux d'entre eux, d'un débit important, correspondent probablement aux sources de la Grange Lambert. Mais leur cours, dont le lit reste net durant quelques centaines de mètres, est interrompu par des ponors et des résurgences très divisées et impénétrables. En amont, leur cours s'étale en de nombreux filets d'eau correspondant à une zone d'émergence diffuse.

Relation entre ces sources et la Combe du Lot? :

Le travail dans cette zone ne peut pas être considéré comme terminé, car le Rhéby apparaît comme un émissaire de choix pour un éventuel réseau hydrographique intéressant la Combe du Lot, ceci à cause de la proximité des deux, et de la dénivellation. Il faudra encore effectuer quelques liaisons Combe du Lot-Rhéby.

3°) ZONE OUEST : Falaise de Villebois.

5 kilomètres de falaise séparent les vallées du Rhéby et de la Perna, donnant au paysage un aspect grandiose. Sa hauteur est de l'ordre de 100 mètres, mais les clapiers qui la bordent ajoutent une dénivellation de 300 mètres. Aux extrémités, d'épais taillis de buis en défendent l'approche, alors que dans la partie centrale les éboulis rocheux sont nus. D'étranges avancées, en forme de pitons solidaires de la falaise et de même hauteur que celle-ci, rompent son uniformité et son aspect rectiligne en de nombreux points, formant autant de petits cirques

Le travail dans cette zone, consiste à parcourir le pied de la falaise pour y chercher des cavités. (ne parlons pas de celles qui se trouvent dans la falaise!). Sa situation également privilégiée par rapport à la Combe du Lot, qui est parallèle à la falaise et se situe à 1 km vers l'intérieur de l'autre côté de la montagne de Cuny, en fait le second point (l'autre étant le Rhéby), sur lequel nous devons concentrer nos recherches pour l'E.D.F. Toutefois la progression y étant d'une difficulté extrême, nous avons après une première visite, suspendu notre activité sur cette zone. Nous espérons que l'E.D.F. voudra bien nous fournir les photographies aériennes que nous lui avons demandées et qui nous permettront un travail préliminaire de repérage.

Dans la partie de la falaise qui a été examinée, et qui correspond à une infime fraction (100 à 150 m) six cavités furent repérées. Les relevés topographiques restent à faire.

Le sommet de la falaise dont les voies d'accès sont autres que celles qui conduisent à la base, sera examiné avec les zones Sud et Centrale.

4°) ZONE SUD :

Cette zone de par son étendue, peut elle même être divisée en plusieurs secteurs qui sont de l'Ouest à l'Est:

- Creux de la Bealie ; Rochers de la Cra ; Creux de la Ras ; Rocher de Cury.
- Nord du village de Bénonces.
- Est du village de Bénonces (Golet du Mur; Vallée du Téfond)

Une sortie de reconnaissance nous a conduit dernièrement sur le premier secteur. Outre sa situation idéale du point de vue touristique, : panorama magnifique sur la vallée du Rhône que l'on domine de 500 mètres, et sur les vallées de la Perna et de l'Arodin, une profusion de gouffres s'y rencontre. Nous en avons marqués plus d'une douzaine sur quelques centaines de mètres ! Cet eden du spéléologue correspond, géologiquement, à une zone de décollement de la falaise située à une cinquantaine de mètres à l'Ouest. Aussi ce^{nt} sont que diaclases et failles, que l'érosion a en partie comblées d'éboulis et de terre, mais où demeurent de nombreux points de pénétration. Une faille, plus importante que les autres a provoqué une immense ouverture ressemblant à un canyon, à une vallée magnifique d'une centaine de mètres de long, dans laquelle on observe très bien le décalage des strates.

Sous le rocher de Cury, repérage d'une cavité connue et découverte de quelques autres.

Ainsi pour cette partie, située le plus à l'Ouest de notre zone un important travail reste à faire?. Pour les autres secteurs Sud rien n'a été entrepris.

5°) ZONE CENTRALE:

Tout reste à faire également, notamment prospecter dans la Combe du Lot et sur le pourtour (Bois de Cury-Montagne de Chasse), et parcourir le terrain dans le prolongement de la Combe du Lot (partie Sud). Un gouffre se trouve dans cette partie: Gouffre du Chat-Huant.

En conclusion, ce bilan partiel que nous avons depuis Juillet ^{montre} réalisé une importante part du travail, mais que nous sommes encore loin d'avoir terminé. Pour ce qu'il reste à faire, il semble que la diversité du travail peut nous éviter la monotonie:

- prospection de la falaise
- exploration pure, gouffres et cavités horizontales,
- topographie souterraines et de surface
- lits de ruisseaux à suivre
- prospection dans les taillis et les bois de la zone centrale (pour les plus courageux)
- désobstruction

Mais malgré cet éventail, il ne faut pas perdre de vue les recherches pour l'E.D.F, et continuer dans un premier temps à axer notre travail sur celles-ci.

APPENDICE /:

Au point de vue activités: quelques chiffres.

- 13 sorties ont été consacrées à Bénonces depuis Juillet 1965
- Ce qui correspond à 17 journées (2 sorties, prévues à Bénonces, ont été annu-

lées sur place en raison des conditions atmosphériques et n'ont pas été comptées.
-2 mois n'ont pas eu de sortie (Août et Septembre)
-La répartition des sorties est la suivante:

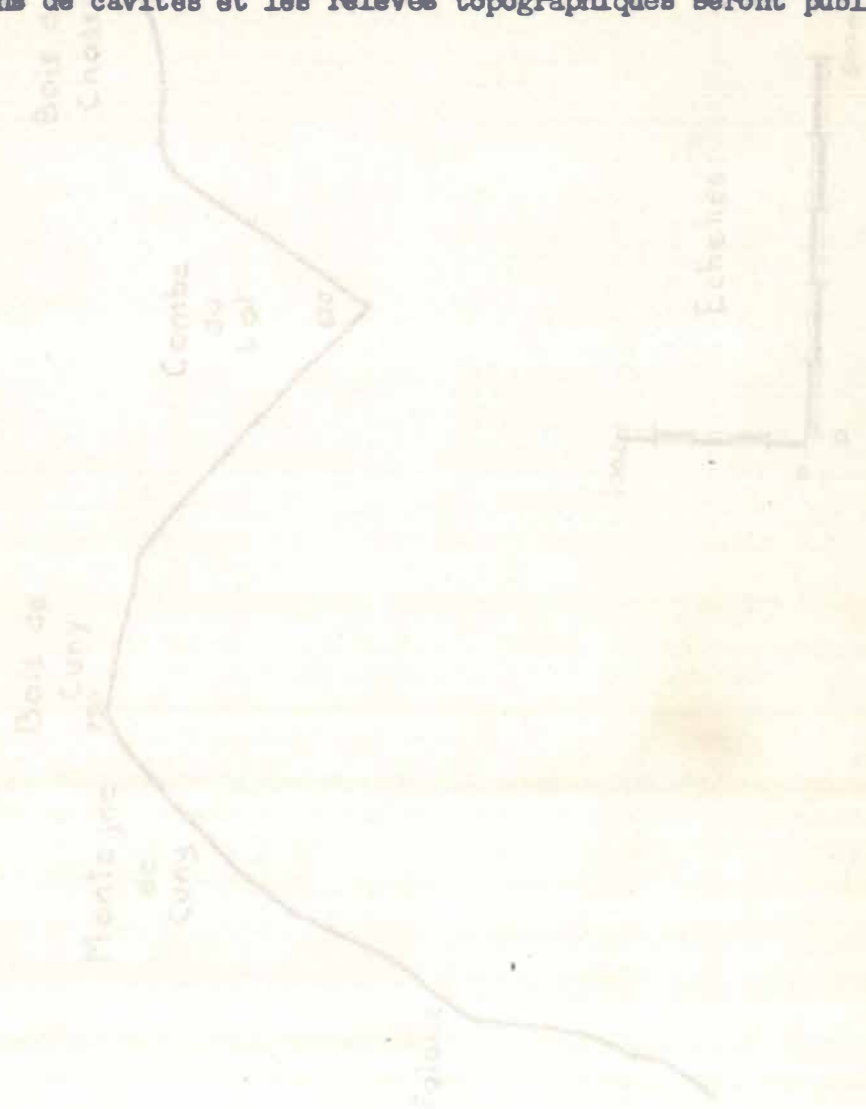
Zone Est	: 7 sorties
Zone Nord	: 4 "
Zone Ouest	: 1 "
Zone Sud	: 1 "

-Participants : au total, 64 sortants. Mais une énorme différence entre le nombre de sorties par membre:

2 membres	sont sortis	II fois
1 "	est sorti	9 fois
2 "	sont sortis	6 fois

NOTA : Les descriptions de cavités et les relevés topographiques seront publiés dans le rapport final.

COUPE A-B






PLAN DE SITUATION

D'APRES LE PLAN DIRECTEUR BELLEY N°1

Echelle :  1 km



Légende

-  chemin ; sentier (pas tous représentés)
-  Palaise
-  cours d'eau.

Tracé G. GALLO